



UNIVERSIDAD DE QUINTANA ROO

División de Ciencias Políticas y Humanidades

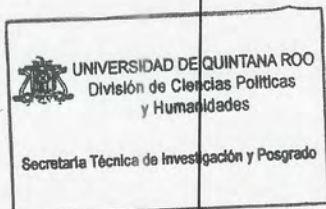
**Permanencia e integración de migrantes
centroamericanos en la frontera México-Belice 2012-
2014**

Presenta: Silvia Angélica Sosa Varguez

**Trabajo de tesis elaborado para obtener el grado de
Maestra en Ciencias Sociales Aplicadas a los Estudios
Regionales**


Director de tesis

Dr. Juan Carlos Arriaga Rodríguez



Chetumal, Quintana Roo, diciembre de 2016.

Esta investigación fue financiada por recursos del Consejo Nacional de Ciencia y Tecnología.





UNIVERSIDAD DE QUINTANA ROO
 División de Ciencias Políticas y Humanidades

**Permanencia e integración de migrantes centroamericanos en la frontera
 México- Belice 2012-2014**

Presenta: **Silvia Angélica Sosa Vargues**

Trabajo de tesis elaborado para obtener el grado de
 Maestra en Ciencias Sociales Aplicadas a los Estudios Regionales

Aprobado por

COMITÉ DE SUPERVISIÓN DE TESIS:

PRESIDENTE:

Dr. Rafael Romero Mayo

SECRETARIO:

Dr. Juan Carlos Arriaga Rodríguez

VOCAL:

Mtra. Tanja Libertad Camal Cheluja

SUPLENTE:

Dra. Martha García Ortega

SUPLENTE:

Dr. Eduardo Fernández Guzmán



Chetumal, Quintana Roo, junio de 2016



AGRADECIMIENTOS

Este trabajo fue apoyado con recursos de la Convocatoria 2014 del Programa de Jóvenes Investigadores (PROJI) de la Universidad de Quintana Roo, bajo clave del proyecto PROJI-2014*02-05.

Además del financiamiento otorgado por el Consejo Nacional de Ciencia y Tecnología en los 24 meses de duración de la maestría, sin estos recursos no hubiera podido llevarse a cabo la investigación y presentación de Tesis.

Agradezco al comité que dio lectura y seguimiento a esta Tesis, al Dr. Juan Carlos Arriaga por su asesoría y dirección en este trabajo. A la Maestra Tania Caamal Cheluja, por su apoyo y comentario certeros para la mejora continua del presente trabajo y al Dr. Rafael Romero Mayo por su ayuda en la lectura oportuna de la tesis. Gracias a su trabajo en conjunto se pudo llevar a cabo el término de esta tesis.

Agradezco especialmente a la Dr. Martha García Ortega por su asesoría externa en el trabajo, por guiarme en este camino de la investigación, pero sobre todo por el apoyo invaluable en las asesorías, conduciéndome a reflexionar y motivándome a concluir satisfactoriamente este proyecto.

Agradezco a mis compañeras de maestría (Jessica, Friki, Mitzi, Majo, Pilar y sebas) quienes fueron un gran apoyo en los 24 meses de duración del programa de estudios, gracias porque en ustedes encontré una amistad invaluable con las que compartí más que las aulas de clase y a quienes me llevo como parte de mi vida. A mis amigas (Silvia, Yadira, Clemency, Norma, Orlando) que siempre están ahí para apoyarme en todo momento y me motivaron siempre para concluir este proyecto de tesis.

Finalmente, sólo me queda agradecer a mi familia que ha estado en las buenas y en las malas; a mi mamá que me guía desde el cielo para tomar decisiones certeras y alumbrar mis caminos, a mi padre por estar presente siempre en mis logros. A mis hermanas y hermano por darme ánimos, cariño y fuerza para poder continuar siempre. A mi amado compañero de vida por estar ahí siempre y aguantar en cada momento desde el inicio al final de este proyecto, sin su apoyo incondicional hubiera sido difícil. Por último a José Eduardo Pérez, por motivarme siempre a tomar nuevos retos en la vida, por festejar y disfrutar, tanto como yo, mis triunfos. Gracias infinitas por el cariño, consejos y apoyo invaluable.

ÍNDICE

RESUMEN	4
INTRODUCCIÓN	5
CAPÍTULO 1. MARCO TEÓRICO Y CONCEPTUAL	10
1.1 SOBRE LOS ESTUDIOS DE INTEGRACIÓN ORIGEN-DESTINO	10
1.2 DEFINICIÓN DEL CONCEPTO DE INTEGRACIÓN SOCIAL DE INMIGRANTES.....	18
1.3 EL MODELO DE ANÁLISIS DE LA INTEGRACIÓN SOCIAL DE INMIGRANTES EN COMUNIDADES RECEPTORAS DESDE LA PERSPECTIVA DE LA TEORÍA DE LAS REDES SOCIALES	25
CAPITULO 2. DESCRIPCIÓN Y CARACTERIZACIÓN DEL ÁREA DE ESTUDIO	35
2.1 FRONTERA MÉXICO-BELICE	36
2.2 ANTECEDENTES HISTÓRICOS. CREACIÓN Y CONSOLIDACIÓN DE LOS POBLADOS PUCTÉ Y JAVIER ROJO GÓMEZ.....	43
2.3 MIGRACIÓN E INMIGRACIÓN EN EL SECTOR FRONTERIZO DEL RÍO HONDO	47
CAPÍTULO 3. INTEGRACIÓN DE MIGRANTES CENTROAMERICANOS EN DOS COMUNIDADES DEL RÍO HONDO	52
3.1 DESCRIPCIÓN DE LOS NODOS	53
3.1.2 <i>Características socio-económicas del nodo central</i>	55
3.1.3 <i>Las autoridades</i>	59
3.1.4 <i>Nodo de actividades económicas</i>	63
3.1.5 <i>Nodo “comunidad local”</i>	67
3.1.6 <i>Nodo “comunidades de origen”</i>	72
3.2 LAS REDES EN EL PROCESO DE INTEGRACIÓN A LAS COMUNIDADES LOCALES.....	73
CONCLUSIONES	79
REFERENCIAS	84
ANEXOS	92

Índice de tablas

Tabla 1. Localidades que se encuentran en la rivera del Río Hondo con total de población.	38
Tabla 2. Población de localidades Javier Rojo Gómez y Pucté.	39
Tabla 3. Indicadores para el estudio de la integración	53
Tabla 4. Nacionalidad de los entrevistados	54
Tabla 5. Grado escolar de los entrevistados	56
Tabla 6. Inserción laboral	76

Índice de figuras

Figura 1. Esquema de los procesos migratorios	18
Figura 2. Los componentes de la red	30
Figura 3. Diagrama de redes	31
Figura 4. Mapa del área de estudio	36

RESUMEN

El siguiente trabajo es el resultado de investigación realizada para la Maestría, de ciencias sociales aplicadas a los estudios regionales, donde se aborda desde una perspectiva cualitativa el fenómeno de los inmigrantes centroamericanos y su permanencia en la frontera México-Belice. El análisis se realiza mediante la teoría del actor-red, modelo teórico que permite tener un panorama más extenso para identificar los factores que favorecen la permanencia e integración de los inmigrantes centroamericanos en las comunidades de Javier Rojo Gómez y Pucté en el municipio de Othón P. Blanco Quintana, Roo, ambas localidades están localizadas a lo largo del Rio Hondo.

Los estudios basados en el actor-red permiten tener un panorama amplio para comprender las conexiones sociales que se establecen entre los inmigrantes centroamericanos y el entorno con el que se relacionan, en los lugares de origen y destino.

Cuando se habla de la frontera sur de México, generalmente se hace referencia al límite que se tiene entre Chiapas y Guatemala, sin embargo la franja fronteriza que comparten Belice y México, también forma parte importante de la frontera sur; y actualmente está cobrando gran importancia puesto que, aun cuando Chiapas sigue siendo la principal puerta de entrada de la migración centroamericana; la frontera México-Belice, es hoy también un punto de ingreso de inmigrantes centroamericanos y más aun de permanencia de estos.

Introducción

En años recientes se han incrementado los estudios sobre el cambio en los procesos migratorios, influenciados por los circuitos de comunicación entre redes interpersonales (Muñoz, 2002). Asimismo, se ha puesto atención en la persistencia histórica de las migraciones en algunas áreas.

Esta investigación aborda, desde una perspectiva cualitativa y con base en la teoría de redes, el fenómeno migratorio centroamericano en la frontera México-Belice. Se centra en los factores de permanencia e integración de los inmigrantes de origen centroamericano a las comunidades ubicadas a lo largo del Río Hondo, mediante el establecimiento de las redes. El uso de la teoría de redes permitió tener un panorama que facilitó identificar los factores que favorecen la permanencia e integración de los inmigrantes centroamericanos en dos comunidades del Río Hondo: Javier Rojo Gómez y Pucté. En relación con el establecimiento o consolidación de las redes.

El interés por documentar las características de las migraciones centroamericanos que cruzan por la frontera de México con Belice, y particularmente sobre los procesos de permanencia e integración de esos grupos a las comunidades fronterizas de Quintana Roo, surgió por el hecho de que los estudios sobre la inmigración de centroamericanos en México se han centrado en aspectos como el tránsito hacia Estados Unidos en las rutas de Chiapas, Campeche, Tabasco y, en menor medida, por Quintana Roo. La permanencia y la integración de los inmigrantes centroamericanos a las comunidades fronterizas de México es un aspecto que es necesario comenzar a examinar.

La migración es un fenómeno social que genera grandes desafíos para la intervención pública, ya que implica garantizar los derechos de los migrantes de tránsito y más aun de los que permanecen en el país ya que deben otorgarles las condiciones necesarias para que puedan tener una integración inclusiva y ese el mayor desafío. Tanto para los países que impulsan esta movilidad poblacional, como para las comunidades receptoras. Sin embargo, existen pocos estudios que abordan este tema en el estado de

Quintana Roo; las investigaciones más destacadas se encuentran en el estado de Chiapas, estado colindante con Guatemala. En este sentido, la investigación que me propongo realizar es relevante porque es necesario generar conocimiento, datos e información de primera mano, que permita conocer los procesos de integración y la situación en que se encuentra la población migrante centroamericana que cruza y permanece en la frontera México-Belice, ya que por su condición son vulnerables, se convierte en blanco de abusos y exclusión social al tener evidencia y visibilizar la situación las autoridades, las asociaciones civiles, ONG, centros de investigación podrían conjuntar esfuerzos y diseñar programas de apoyo, ayuda y políticas dirigidas a las necesidades de este sector.

Según el Instituto Nacional de Migración (INM) existen limitaciones para consolidar una estadística básica para la frontera sur, debido a las carencias del propio Instituto y a la extensión de la frontera escasamente vigilada; en la mayor parte de esta no existen puntos formales para la internación de personas (Centro de Estudios Sociales y de Opinión Pública, 2006), por lo que ha resultado complicado documentar las entradas y salidas de nacionales y extranjeros. A esta situación se agrega la falta de registros de las personas extranjeras que se asientan en el estado de Quintana Roo.

Por un lado, la permanencia e integración de inmigrantes centroamericanos a las comunidades fronterizas de Quintana Roo está relacionado directamente con el desarrollo poblacional de la región sur del estado y, por el otro, responde a formas de interacción en los espacios de frontera, como las dinámicas cotidianas familiares y comerciales entre las localidades transfronterizas. Para abordar esta temática se recolectó información primaria, mediante entrevistas y observación participante, sobre la situación de los migrantes centroamericanos que permanecen y se integran a las localidades fronterizas; sobre ese grupo existe un conocimiento muy general en cuanto a los factores y estrategias que les han permitido permanecer en las comunidades fronterizas.

La ribera del Río Hondo es el espacio de estudio de esta investigación de tesis de maestría. Este espacio comprende dieciséis localidades; por la condición selvática de esta área, esas comunidades se vuelven puntos de internación de inmigrantes indocumentados. Aún más importante es el hecho de que en la mayoría de esas comunidades existe demanda de mano de obra agrícola, principalmente para el corte de caña de azúcar (García, 2011); al ingresar a Quintana Roo, los inmigrantes centroamericanos pueden contratarse temporal o

permanente en las actividades productivas y, a veces, logran obtener sus formas migratorias.

No obstante que la presencia de inmigrantes centroamericanos es conocida en toda zona de frontera, no se cuenta con una cifra confiable de su tamaño, de sus lugares de procedencia ni del tiempo que tienen viviendo en las localidades de la ribera del Río Hondo. Los primeros acercamientos a la permanencia e integración de inmigrantes centroamericanos en la zona señalan que, el fenómeno ocurre por diversos factores, como pueden ser la poca o nula vigilancia de las autoridades (estatales y migratorias), la posibilidad de inserción laboral y la falta de recursos para continuar el viaje; sin embargo esos factores no son suficientes para explicar por qué se genera la permanencia de inmigrantes, ni tampoco los obstáculos que enfrentan para integrarse a las comunidades receptoras.

Por todo lo anterior se formuló la siguiente pregunta de investigación ¿Cuáles son los factores que facilitan la permanencia, a través de la existencia de redes, de los inmigrantes centroamericano en las comunidades del Río Hondo y se da la integración de los inmigrantes centroamericanos en los lugares de acogida en la zona fronteriza México-Belice?.

La hipótesis planteada es que, la permanencia de migrantes centroamericanos en la zona fronteriza México- Belice, está influenciada por la conformación de las redes en sus conexiones directas e indirectas en las localidades de acogida; esas redes proveen de recursos de diferente tipo a los inmigrantes, favoreciendo y generando la integración, vista desde tres aspectos, integración social, económica y cultural.

De esta manera, el objetivo central de la investigación es identificar las redes de apoyo que favorecen la inclusión, social, económica y cultural; y que por tanto podrían favorecer la existencia de un proceso una integración plena de los inmigrantes a las comunidades fronterizas. El primer paso para identificar las redes que facilitan la integración de los inmigrantes fue observar las conexiones directas que se dan dentro de una relación de parentesco, amistad, paisanaje y solidaridad entre el inmigrante y personas o grupos de la comunidad receptora; el segundo fue identificar los vínculos indirectos que benefician y proveen un vínculo de ayuda para estancia e integración del inmigrante; estos vínculos pueden ser económicos, sociales; el tercero fue relacionar y analizar las razones

que motivaron la permanencia de los inmigrantes centroamericanos en la zona de frontera. Tomando esas motivaciones como factores que posibilitan la integración de los inmigrantes a las comunidades locales. La decisión de permanecer en un sitio está influenciada por distintas razones, como pueden ser: los costos, no sólo vistos como dinero, sino en tiempo, recursos, esfuerzo y seguridad; la existencia de grupos de apoyo creados por inmigrantes ya integrados a las comunidades receptora. De esta manera, el inmigrante se ve influenciado por esos factores, de manera que esto le conduce a replantear sus expectativas y propósitos, decidiéndose por radicar en las comunidades fronterizas.

La estrategia metodológica consistió en la recolección de información primaria mediante observación directa, registro etnográfico y observación participante. Fueron realizadas entrevistas y pláticas continuas con los migrantes centroamericanos radicados desde hace varios años en las dos comunidades del Río Hondo. La reconstrucción de las historias de vida y de los relatos contados por los informantes clave, esto ayudo a establecer cómo “viven su día a día” los inmigrantes en las poblaciones donde residen, cómo arribaron a la comunidad de residencia y cuáles fueron sus motivaciones para permanecer ahí. Para identificar a los informantes claves se realizó un acercamiento previo con la población. En total se realizaron seis historias de vida, tres hombres y tres mujeres radicados las localidades de Pucté y Javier Rojo Gómez. Se realizó observación participante durante cerca de dos meses; se buscó establecer contacto con algunas personas de origen centroamericano que radican indefinidamente en las localidades, adicionalmente a esto se realizaron entrevistas a profundidad con migrantes de las comunidades receptoras. La recolección de la información secundaria para la realización del marco teórico y conceptual inicio en 2012 y concluyó en 2014, con información obtenida de las bibliotecas de la Universidad de Quintana Roo, de El Colegio de la Frontera Sur, de Flacso y la Universidad Andina Simón Bolívar de Quito, Ecuador, así como del Instituto de Economía, Geografía y Demografía Consejo Superior de Investigaciones Científicas (CSIC) en Madrid, España. A la par se consultaron medios electrónicos mediante las bibliotecas virtuales y bases de información. Se dio seguimiento a las noticias sobre la frontera de México-Belice publicada por los diarios locales.

La tesis consta de tres capítulos: en el primero se aborda el marco de análisis de la teoría del actor red, a la cual nos referiremos ocasionalmente como teoría de redes. En este

capítulo se encuentran los aportes de esta teoría, y se despeja un modelo, que consiste en el establecimiento de los nodos que se conectan mediante la relación que establecen los migrantes con estos, permitiendo el análisis de la migración y el proceso de integración de los inmigrantes en comunidades a través de la interacción de los nodos como lazos que fortalecen y sirven a apoyo para la permanencia.

En el capítulo dos se presentan las características del área geográfica para la ubicación de las localidades de estudio, así como un bosquejo histórico de la formación de las localidades situadas a lo largo de la frontera México-Belice. Esta información permite al lector tener un marco de referencia sobre las interacciones históricas que se han dado entre ambos países. Asimismo, se analizan el concepto de frontera para entender sus dinámicas particulares. Por último, se describe las características de las migraciones en la frontera como una determinante que influye de manera directa en los procesos de permanencia e integración

El capítulo tres se centra en el análisis de los factores que permean los procesos de integración de los inmigrantes centroamericanos en las comunidades Javier Rojo Gómez y Pucté. En este capítulo se describen cada uno de estos factores que giran en torno a los procesos migratorios y que han facilitado o frenado la permanencia e integración de los inmigrantes. Por ello es necesario conocer y analizar cada uno de los actores involucrados directamente con la permanencia e integración de los inmigrantes. Siguiendo la terminología del actor red, a los actores los denominamos nodos, y partimos de la premisa de que como tales están interconectados y que dejan fluir información y ayuda específica entre ellos.

CAPÍTULO 1. MARCO TEÓRICO Y CONCEPTUAL

El objetivo de este capítulo es presentar el marco teórico que se utilizó en la investigación. El marco de análisis es la teoría de redes sociales. El capítulo consta de dos apartados: el primero es una revisión de la literatura académica sobre los conceptos de permanencia e integración de inmigrantes en comunidades receptoras; y el segundo aborda las tesis centrales de la teoría de redes aplicada a los fenómenos migratorios.

1.1 Sobre los estudios de Integración origen-destino

La idea central de este capítulo es que la permanencia de los inmigrantes centroamericanos en la zona de frontera de México - Belice responde a ciertos factores que ha posibilitado su integración a las comunidades locales. Para identificar, caracterizar y explicar cómo operan esos factores se puede recurrir al modelo teórico del actor red. Con base en este modelo se puede establecer las conexiones de la red de inmigrantes centroamericanos radicados en el Río Hondo, y a partir de este identificar los factores que vinculan y provee de todo tipo de recursos para facilitar el proceso de integración de esos inmigrantes a las comunidades locales.

Antes de explicar el modelo, primero debemos definir los conceptos de inmigración, migración e integración. Para comenzar, la migración es un fenómeno social que genera grandes desafíos para los gobiernos, para las sociedades que impulsan esta movilidad poblacional y para las comunidades receptoras (falta fortalecer el concepto de migración, leer a Roberto Herrera). En la década de 1970, la pobreza y los conflictos políticos ocurridos en los países latinoamericanos principalmente en Centroamérica motivaron la movilidad hacia los países con una economía desarrollada y estable (Orozco, 2003, p.94-95). Juan Pardinás (2008) señala que la emigración de ciudadanos centroamericanos por

México ocurre, la mayoría de las veces, como tránsito hacia Estados Unidos, y que quienes no logran ingresar a este último permanecen en dicho país (pp. 15-16).

En un primer acercamiento la temática de integración de inmigrantes extranjeros a sociedades receptoras encontramos escritos, sobre países cuya tradición migratoria es ya conocida, Como ejemplo podemos mencionar estudios acerca de España y Ecuador, referentes a la integración de inmigrantes en ambos países de donde el impacto que esto ocasiona ha sido en ambos países, lo que ha generado la aplicación y diseño de programas creados para facilitar dicho proceso de integración o inserción.

Así pues, los estudios realizados para el caso español señalan que la gran diversidad cultural de este país proviene del aumento de la inmigración extranjera en las últimas décadas. El creciente interés académico se concentra en las causas, efectos y la caracterización de este fenómeno. Ubaldo Martínez Veiga (1997), por ejemplo, aborda la integración social de los inmigrantes extranjeros en España. Donde se aborda la integración de los grupos de gambianos, dominicanos, caboverdianos y marroquíes que radican de manera permanente en el país ibérico. Este tema lo trata desde la perspectiva de las redes sociales y la estructura social de la emigración, aportando datos sobre las políticas migratorias y sobre las condiciones de trabajo de esas comunidades. El autor muestra un panorama sobre la situación de los inmigrantes asentados en las diferentes ciudades del continente español y analiza el proceso de integración. Aportando datos que permiten ver como fue el proceso en distintas localidades y como la ayuda generada mediante redes de apoyo son un punto que favorece la integración a corto plazo.

Dentro de esta misma línea de estudios se encuentra el trabajo de Franklin Ramírez y Jacques Paúl (2005), quienes abordan las migraciones ecuatorianas a España; este fenómeno es estudiado mediante el enfoque de las redes sociales, en el cual consideran a las migraciones como un proceso familiar y social que provee oportunidades para los integrantes de la red social a través de las relaciones y nexos de diferentes tipos. Por su parte, Marcó Guerra (2008), aborda el tema de la integración de los inmigrantes ecuatorianos donde utiliza el enfoque de las redes sociales y aporta datos sobre las políticas migratorias de los países receptores; y, analiza los discursos y las prácticas de las comunidades de inmigrantes entorno a su integración en las comunidades receptoras.

En el caso mexicano se encuentran trabajos referentes a los procesos de integración con diferentes enfoques y actores. Por una parte, encontramos literatura acerca de la integración de los inmigrantes mexicanos en Estados Unidos, fenómeno que alcanzó auge en épocas recientes. Algunos de estos estudios son de Rafael Alarcón y Telésforo Ramírez (2011) los autores analizan la integración económica de los inmigrantes mexicanos en la zona metropolitana de Los Ángeles, mediante indicadores como el nivel de escolaridad de los inmigrantes, el manejo del idioma inglés, el deseo de obtener la naturalización, la participación de esta comunidad en el mercado laboral y las posibilidades de obtener la propiedad de una vivienda. Mediante esos indicadores, estos autores descubren que los inmigrantes mexicanos presentan un patrón de integración en desventaja, comparado con el de otras comunidades de inmigrantes (cubanos y chinos, por ejemplo); a pesar de esa desventaja han logrado generar sus propios espacios y establecer comunidades que están fuertemente integrados a la economía de Los Ángeles, es más una integración económica que ha representado para ellos un grave proceso de reestructuración de patrones culturales, de degradación personal y de informalidad laboral. Concluyendo que no es una integración plena e incluyente, más bien es solo laboral dentro del ámbito económico.

Otro enfoque sobre los estudios de integración está relacionado con procesos históricos como los casos emblemáticos de los españoles y los guatemaltecos en el siglo XX. De estos dos casos, resulta relevante para la frontera sur, espacio donde las dinámicas migratorias son diversas¹, el estudio de los refugiados guatemaltecos. Aguayo,

¹ Encontramos una amplia gama de estudios cuya tradición se marca por los factores que generan estas movilidades, encontramos estudios como los de Rodolfo Casillas (2008), Manuel Castillo (2000) Los estudios individuales de Casillas y Castillo se centran en los factores que generan la movilidad de las poblaciones centroamericanas y los circuitos migratorios de los centroamericanos en tránsito por México. Además, describen las rutas que toman los inmigrantes y los peligros a los que se enfrentan. Como argumento principal analizan las características de los flujos, las condiciones socioeconómicas de los migrantes, los motivos de la migración y las decisiones en materia de políticas migratorias tomadas por los países que intervienen. Rodrigo Pimienta (2006) analiza los desplazamientos migratorios en nueve estados del sureste de México y siete países centroamericanos, vinculados todos al desaparecido Plan Puebla Panamá. Las entidades mexicanas son Campeche, Chiapas, Guerrero, Oaxaca, Puebla, Quintana Roo, Tabasco, Veracruz y Yucatán; los países centroamericanos son Guatemala, Belice, Honduras, El Salvador, Nicaragua, Costa Rica y Panamá. En su trabajo, Pimienta pretende hacer estimaciones tanto del nivel socioeconómico, como del perfil de la población migrante, por edad y sexo. También identifica las principales variables socio-demográficas

Chrirstensen, O'Dogherty y Varesse (1989) escriben sobre los refugiados guatemaltecos en Campeche y Quintana Roo, mencionan cuáles fueron las razones que influyeron en la decisión del gobierno mexicano para reubicar a los refugiados en los dos estados antes mencionados, fueron principalmente dar asilo o refugio político por situaciones de violencia en su país generadas por guerrillas y problemas políticos. Además, profundizan en las características de esta población que básicamente era, agrícola, con bajo grado de nivel escolar, indígena y con familia; la integración económica y las relaciones socioeconómicas (entre los individuos, familias y grupos), la fuente de ingreso y de alimentos, así como los proyectos de integración y su relación con las características culturales de la población de refugiados. Este estudio resulta ser un panorama completo porque incluye desde los motivos que originaron la elección de los lugares permanencia hasta la caracterización de la población de refugiados, pasando por los distintos aspectos sociales y económicos.

Eliana Cárdenas (2011) también aborda la temática de los refugiados. Enfatiza las características de la dinámica de la migración de los guatemaltecos en Quintana Roo. En su estudio, la autora describe que no existe un espacio social que sea construido por los refugiados, o que vincule el lugar de destino con el de origen por medio del envío de remesas, en viajes esporádicos al país de origen o por la participación en alguna

que caracterizan el entorno del migrante en el lugar de destino. En cuanto al discurso de la política migratoria mexicana destaca el trabajo de Santiago Cruz (2010). Este investigador analiza el discurso de la política migratoria y discute la relación entre transmigración y desarrollo local. El cruce de centroamericanos por México con destino a Estados Unidos, tiene dos vertientes: el origen de los inmigrantes y el destino final del viaje. Otro estudio relevante es el de Daniel Cortez, Carlos Cáceres y Roselí Venegas (2005), en el que se muestra la situación para cada uno de los municipios que componen dicha frontera y sus características. La finalidad de este artículo es describir cuál es la situación actual de estos flujos migratorios en la frontera sur y documentarla para poder proyectar algunas tendencias a futuro de este fenómeno. A través de todo el documento se muestra el contexto general del fenómeno migratorio en la frontera sur de México; mediante la descripción de los patrones socio-demográficos, socioeconómicos, geográficos, unidades o sectores de producción donde se encuentran los trabajadores, muestra un panorama sobre el sistema de movilidad transfronteriza compuesta por trabajadores temporales en la frontera sur y de forma específica en cada uno de los estados que la conforman, señala cuales son las trayectorias que siguen los trabajadores a su lugar de destino y temporalidad de estos flujos.

celebración; descartando la existencia de transnacionalismo, ya que, según Cárdenas, se pierde el contacto con el país de origen.

El estudio de Gustavo Alfaro Ramírez (2013), realiza un análisis del proceso por el que ha pasado la población de refugiados guatemaltecos, desde los factores que propiciaron su llegada en la década de los ochenta, su estancia en México, las gestiones de entregas de tierras para la fundación de sus comunidades, hasta el periodo de retorno a su país de origen en su caso o la integración a las comunidades de destino en otro.

Si bien los estudios sobre la visibilidad de los inmigrantes centroamericanos en México marcan la importancia del territorio mexicano en asilo de refugiados, también su frontera sur ha sido reconocida como un espacio de procesos históricos de relaciones económicas, sociales y de amistad entre guatemaltecos, beliceños y mexicanos. Al respecto sobre este tema, uno de los estudios más relevantes para el caso Quintana Roo es el de César Dachary y Stella Arnaiz (1991), quienes documentan la situación de la frontera con Belice desde el contexto histórico de las relaciones entre los países colindantes. Este es un trabajo pionero que fundamenta la situación de la frontera México-Belice, donde se destaca la importancia de los proyectos regionales: azteca (1486-1521), inglés (1660-1893) y guatemalteco (1824-1895), que tuvieron relevancia en el desarrollo histórico de esta región. En el estudio los autores dividen a la frontera sur en tres zonas: mar Caribe (compuesta por Xcalak y San Pedro), bahía de Chetumal (compuesta por Chetumal y Corozal) y Río Hondo (compuesta por 16 localidades rurales)².

Dentro de la misma temática encontramos las tesis de Yuri Cervantes y Neyfi España (2008), quienes estudian dos comunidades de la ribera del Río Hondo (Francisco Botes y Javier Rojo Gómez); describen los factores que motivan a los inmigrantes indocumentados centroamericanos a radicar en las poblaciones del Río Hondo, arrojando como resultados que la frontera sur de Quintana Roo se ha convertido en una zona de destino para los inmigrantes centroamericanos indocumentados. Por su parte Esther Castillo (2013) tiene como tema derechos humanos y migración en la frontera México-Belice; a través de su trabajo narra los abusos de las que son víctimas los migrantes que se internan

²Dachary y Stella Arnaiz (1991) mencionan 16 localidades pertenecientes a la región Río Hondo. En el libro Estudio Integral de la frontera México-Belice tomo II del centro de investigaciones de Quintana Roo (1993) se mencionan 26 localidades. En el censo de población y vivienda 2010(INEGI) se ubican 17 localidades para la región.

en esta zona y muestra mediante algunas historias de vida las razones por las que algunas mujeres inmigrantes se convirtieron en residentes permanente por medio de lazos afectivos y cómo estas mantenían la comunicación con sus familiares en sus lugares de origen, además de mostrar la poca o nula intervención de las autoridades para la atención adecuada de estos migrantes.

Por su parte, Roberto Palacio (2013) describe las condiciones de vida de los trabajadores que cortan caña y que se emplean en la agroindustria; mediante su propuesta podemos darnos cuenta de las actitudes de las autoridades ante esta situación, las condiciones socio-económicas en que viven los jornaleros agrícolas que participan en el corte de caña; ya que las ~~galeras~~”, habitaciones para los cortadores, tanto migrantes nacionales como internacionales (Centroamérica) no están adecuadas para dar hospedaje digno a este sector de la sociedad cuya ocupación radica en las actividades relacionadas al corte de la caña de azúcar. Palacio propone la construcción de espacios que dignifican la calidad de vida de estos obreros; en esta tesis además de aportar datos etnográficos sobre las galeras, nos permite darnos cuenta de que en este tipo de actividad poco o nada importa la nacionalidad pues el hecho radica en la obtención de mano de obra barata y que no requiera ningún tipo de regularización.

Por último, encontramos el trabajo de Ricardo Alvarado (2012) quien entre los muchos aportes de su tesis sobre los jornaleros agrícolas en la frontera México-Belice, nos guía por medio de una etnográfica a conocer tanto los aspectos históricos de la conformación de las localidades de la zona, la vida cotidiana y la situación actual de estas mismas, sobre todo a entender la conformación y las dinámicas en los espacios de frontera centrándose en la actividad principal que es el corte de caña. En resumen, las tesis muestran claramente la creciente atención de los estudiantes por el Río Hondo, distintos enfoques y distintas miradas coinciden en ver este espacio como producto de la interacción de nacionales, connacionales y extranjeros donde convergen con las mismas necesidades; ávidos de encontrar una mejor forma de vida y un ingreso que permita tener una estabilidad económica.

Para los inmigrantes centroamericanos internarse a México por el río hondo, zona fronteriza resulta atractivo por el bajo costo y la escasa vigilancia. Con respecto a esta situación Natalia Armijo (2011), aborda estos temas en torno a las políticas migratorias y

seguridad para los inmigrantes en la frontera sur, analiza y aporta datos sobre los problemas de inseguridad de los cuales son víctimas los migrantes, así como las respuestas en materia de políticas públicas del gobierno y derechos humanos. Concluye que los procesos de cambio son una constante en las dinámicas fronterizas, y que el reto está en buscar mecanismos que se orienten a diseñar políticas dirigidas a este sector para que la inseguridad no se vea favorecida por la impunidad y la corrupción, que muchas veces, se encuentran presentes en las dinámicas fronterizas. Destaca que la poca o nula información que se tiene sobre los migrantes, dificulta generar políticas públicas dirigidas a la atención de este sector, lo cual los hace un punto focal para todo tipo de abusos y exclusión social.

Dentro de esta misma temática encontramos el trabajo de Martha García (2013), quien expone los resultados del proyecto sectorial³, en un artículo que aporta datos sobre las migraciones laborales, derechos humanos y cooperación regional, analiza el papel de las autoridades en torno a las condiciones de trabajo temporal, de los jornaleros agrícolas dedicados al corte de caña, desde la frontera México-Belice se centra en el ingenio de Púcte en Quintana Roo en el marco de las relaciones transfronterizas que tienen lugar en la región limítrofe de Río Hondo. Resalta la alta movilidad poblacional de varios estados del país como de Centroamérica, así como los procesos relacionados con las migraciones en tránsito, de destino o laborales, enmarcados en los contextos de la conformación histórica regional.

Como última referencia se encuentra el trabajo de Carlos, Barrachina (2013), quien hace una descripción de las dinámicas fronterizas del Petén guatemalteco y los estados mexicanos de Tabasco, Campeche y Quintana Roo.⁴ Aporta datos sobre los factores que generan la permanencia de turistas y extranjeros para trabajar en Quintana Roo. Señala que

³ Jornaleros agrícolas de México y Centroamérica en los ingenios del sur –sureste: Reto para la política pública, mismo proyecto de donde se desprenden las tesis antes mencionadas: Castillo (2012), Alvarado (2013) y Palacio (2013). Realizado con fondos sectoriales SEDESOL-CONACYT, parte de los resultados están incluidos en las tesis y en el artículo.

⁴Barrachina (2013) menciona que las tres las rutas migratorias principales utilizadas por los guatemaltecos, hondureños y, en menor medida, nicaragüenses para llegar a los estados fronterizos de Chiapas, Campeche y Quintana Roo, son varias pero específicamente para el estado de Quintana Roo, indica que, existen dos puntos principales de acceso: el área de Caobas Arrollo Negro, que se encuentra en la zona limítrofe con Campeche y la zona de frontera con Belice por el Río Hondo, a través de Botes y la Unión. Los cruces son de manera terrestre o marítima. El autor aporta datos empíricos que permiten tener un panorama general de las migraciones en el estado y el tipo de flujos migratorios que se realizan, además de hacer evidente los vacíos de información y la necesidad de realizar estudios entorno a las temáticas migratorias.

se empieza a considerar como zona de destino de migrantes que vienen de Centroamérica y el Caribe, reafirmando el tránsito de migrantes por Quintana Roo. En su estudio incluye extranjeros documentados que se emplean como mano de obra calificada en la economía formal y a los centroamericanos no documentados que buscan establecerse y regularizar su estancia en el estado por sus medios o por medio de redes familiares.

Aun cuando son variadas las investigaciones sobre población inmigrante en la frontera México-Belice, existe la necesidad de continuar produciendo información sobre el tema, la elaboración del estado del arte, muestras que existen diversos estudios relacionados con la formación histórica de las comunidades situadas al largo del río hondo y las dinámicas que ocurren en ella, como son las actividades agrícolas. Otra línea de investigación se centra en vertientes de la migración en frontera, relacionadas con la seguridad, los acuerdos binacionales para solucionar el tráfico de armas e indocumentados.

En general si bien sirven para hacer visibles las problemáticas y los procesos de conformación de la frontera México-Belice, dejan a un lado las condiciones, características y los factores relacionados con los aspectos de integración y asimilación de los inmigrantes centro americanos a las comunidades locales del río hondo.

Por ello considero importante ahondar en los casos de inmigrantes que permanecen en el estado, e investigar sobre el proceso de integración de esos inmigrantes, desde distintas perspectivas (Genero, derechos humanos, social, cultural)mismas que los han llevado a radicar permanente mente en Quintana Roo, conocemos como son las condiciones de los migrantes mexicanos que viven en Estados Unidos, pero desconocemos como se trata e integra a los inmigrantes que deciden hacer de este país su lugar de destino, como ocurre el proceso de integración y como se perpetúan las migraciones mediante las redes que ellos establecen y como estas mismas generan factores que favorecen este aspecto.

Este trabajo de investigación busca aportar datos y análisis sobre los migrantes centroamericanos y su integración a las comunidades de río hondo desde una perspectiva social, cultural y económica vista desde la teoría del actor red, como un mecanismo que facilita este proceso.

1.2 Definición del concepto de integración social de inmigrantes

El panorama general en cuanto a cómo son abordados los estudios migratorios para la frontera México-Belice nos permite definir el camino para el estudio de este fenómeno, así como identificar los conceptos y definiciones que debemos de tomar en cuenta para identificar las categorías de análisis, mismas que ayudarán en la interpretación del objeto de estudio. En este sentido, las categorías de análisis son: migración-inmigración, permanencia, integración social y ciclo migratorio. En estos conceptos permitirán generar el análisis en relación con la teoría de las redes sociales.

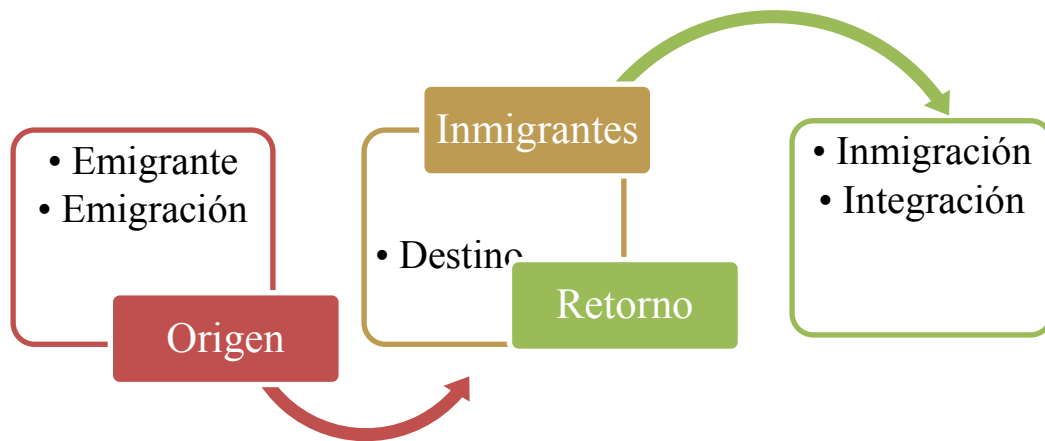
Así pues, la Organización Internacional para las Migraciones (OIM, 2006, p 34-35) define a la migración como un proceso de desplazamiento de las personas por motivos múltiples, desde económicos hasta políticos, con la intención de establecerse de manera indefinida o temporal sea a través de límites internacionales o nacionales. Aunque se trata de un fenómeno dinámico y muy complejo, podemos identificarse tres elementos principales: la persona que emigra, la sociedad de origen y la sociedad receptora (Borja, 1997, p. 20). Este movimiento a su vez puede ser de dos vías: de adentro hacia fuera se llama emigración, y de afuera para adentro inmigración. Por tanto, la inmigración se define como el proceso por el cual personas no nacionales ingresan a un país con el fin de establecerse en este (OIM, 2006, p. 43); y la emigración es entendida como un fenómeno que una vez iniciado tiende a auto perpetuarse y auto sostenerse (Arango, 2000, p. 19).

Cristina Blanco (2000) señala que la manera de ver y estudiar a las migraciones debe cambiar, pues no sólo se trata de entenderlas como el incremento de personas que se desplazan en todo el mundo, o de la creciente incorporación de más países a las redes migratorias. Si no también entenderlas como una multiplicidad de los tipos, en los que se involucran las motivaciones, características de los migrantes y temporalidad de los desplazamientos (p.18).

La figura 1 muestra los elementos y procesos implicados en las migraciones humanas. Tomando en cuenta desde el inicio del proceso con la persona que emigra desde un lugar de origen y que tienen un destino, donde puede tomar dos opciones convertirse en inmigrante, que posteriormente se integra o decide regresar a su país de origen (retorno)

terminando con esto el ciclo migratorio, que puede volver a iniciar en el momento que toma la decisión de migrar nuevamente.

Figura 1. Esquema de los procesos migratorios



Fuente: Elaboración propia.

Así como existen distintos elementos que intervienen en la migración, este fenómeno también puede ser analizado de acuerdo con el tipo de decisión para emigrar que toma el sujeto. Por lo tanto, podemos distinguir migraciones laborales, migraciones forzadas y voluntarias. Cada una conlleva una dinámica propia y un objetivo definido, es decir, a partir de los fines que caracterizan al fenómeno desde distintos aspectos, no solo económicos sino sociales, culturales y políticos, en las migraciones se generan redes de intercambio de naturaleza diversa⁵.

De acuerdo con Blanco (2000), en las migraciones voluntarias y laborales, los individuos parecen tomar “libre y voluntariamente” la decisión de migrar. Una vez efectuada la migración, se puede clasificar a los inmigrantes de acuerdo a su condición y

⁵ La movilidad con fines laborales se considera como uno de los principales factores generadores de las migraciones aun cuando esta sea multifactorial e intervengan otros muchos en la toma de decisión del migrante para abandonar su país de origen. Como menciona Sara Lara (2010, 1) la movilidad que tiene un objetivo económico es llamada movilidad laboral. Se calcula que hoy en día que entre 60 y 65 millones de personas migran con este fin (OIM, 2006, p. 1).

temporalidad: inmigrantes de tránsito y permanentes, y a su vez por su situación de ingreso; es decir si registraron su ingreso ante las autoridades competente y obtuvieron de esta la autorización para permanecer en territorio nacional, estos inmigrantes en tránsito son documentados, si se omitió este paso, adquieren la condición de no documentados. El proceso migratorio se inicia con la emigración o abandono, por parte de una persona o grupo, del lugar de origen por un periodo de tiempo prolongado o indefinido. Lógicamente cuando se abandona un lugar se hace para instalarse en otro. La inmigración, o asentamiento de población foránea en el seno de una comunidad, constituye la segunda parte de esta fase inicial. El proceso final es la integración. (Blanco, 2000, p 18)

Al insertarse los inmigrantes en la sociedad de un lugar de destino, se colocan a sí mismas en una situación de “permanencia”, conocida como la residencia; es el lugar en donde una persona vive y trabaja; y en donde normalmente transcurre su período diario de descanso, es decir en donde se plantea un proyecto de vida (OIM, 2006, p. 7). Al respecto, Micolta (2005) menciona que “Las migraciones de carácter permanente son aquellas en las que los migrantes establecen su residencia en el lugar de destino de forma definitiva o por un prolongado espacio de tiempo (como puede ser la duración de su vida laboral)” (pp. 62-63).

Luego de que el inmigrante decide radicar en alguna ciudad o poblado, sigue el proceso integración en la comunidad receptora; el intento suele fracasar, entonces ocurre la exclusión. De acuerdo con la OIM (2006, pp. 8-9), cuando el flujo migratorio es dinámico y de interacción intensa entre los inmigrantes y las sociedades que los reciben, entonces se facilita la integración de los inmigrantes en las comunidades receptoras. Alexandra Delano (2010) menciona que la literatura escrita sobre la temática de los procesos que realizan los migrantes en las localidades donde permanecen, ha demostrado que los “contextos de recepción” y los “modos de incorporación” son factores determinantes para que se pueda dar la integración, de un grupo de migrantes en la sociedad receptora (p. 110).

La OIM (2006, p. 5) define la integración como el proceso en el que se debe de introducir un nuevo elemento en un sistema existente. También se utiliza el término para referirse al proceso de incorporar a personas de diferentes grupos raciales, étnicos o culturales en una asociación igualitaria y sin restricciones de una sociedad. Se entiende por Integración el proceso por el cual los inmigrantes, tanto individualmente como en grupo,

son aceptados en ciertas comunidades. Los requisitos particulares exigidos para su aceptación por una sociedad varían de un país a otro. La responsabilidad de la integración recae no solamente en los inmigrantes sino también en el gobierno receptor, las instituciones y las comunidades.

La integración, según Cristina Blanco (2000), puede ser vista desde la perspectiva de tres modelos teóricos, los cuales permite entender los procesos por los que pasan los migrantes en la integración. Tales modelos son: el de asimilación, el *Melting Pot* y el pluralismo cultural. El primero, la asimilación, se refiere a un proceso de adecuación del inmigrante a la sociedad receptora. En esta interpretación, es el inmigrante el que busca la manera de insertarse en la comunidad, para ello debe olvidar sus raíces y mimetizarse con su entorno: es decir, volverse parte de las sociedades receptoras, adoptando la cultura local para ser visto como un igual; este modelo presupone que el inmigrante por decisión propia deja su propia cultura (p. 81-82).

La segunda perspectiva teórica es el *Melting Pot* implica a todos los miembros de la sociedad que intervienen en el proceso de integración, es decir, sociedad receptora y migrante. Sugiere la creación de una nueva sociedad como resultado de la fusión de elementos culturales y raciales de ambos grupos el resultado caería en una mezcla cultural en donde cada uno aportaría sus concepciones culturales para crear una nueva sociedad y la integración sería vista en dos vías, es decir, los inmigrantes se adaptarían a una sociedad que se formara al aportar referentes culturales a la sociedad de llegada (Blanco, 2000, p.83).

Por último, el enfoque del pluralismo cultural considera una adaptación producida por medio de la adhesión por parte de todos los individuos de una comunidad a unos principios comunes de convivencia. En este caso, los inmigrantes pueden conservar ciertas peculiaridades culturales de sus sociedades de origen, siempre que estas no afecten los principios básicos de convivencia que dan sentido de comunidad nacional, para evitar la fragmentación social. Se pretende que en cada sector de la social el inmigrante preserve sus rasgos culturales, aunque siempre procurando establecer un equilibrio con las mayorías de las sociedades receptoras –situación que, por otra parte, difícilmente se logra (Blanco, 2000, p. 83).

Desde otra perspectiva relacionada con tres modelos teóricos antes descritos, la integración puede ser vista de otra manera. En este caso, el migrante tiene que dejar a un

lado su bagaje cultural para mimetizarse con la sociedad receptora, por lo tanto, no necesariamente es una adaptación o asimilación hacia nuevo entorno, él también puede aportar formando parte e integrándose a su nuevo entorno.

El término integración es utilizado en lugar de asimilación o incorporación, porque el primero sitúa el proceso en dos direcciones: uno, en el que “los inmigrantes y sus descendientes se amoldan a su entorno en múltiples dimensiones culturales, sociales, económicas y políticas”; el segundo, en la que “la sociedad receptora se adapta o cambia en respuesta a los migrantes” (Delano, 2010, p. 110). El resultado es un proceso bidireccional que tiene efectos tanto en las personas inmigrantes, como a la sociedad receptora, tanto a sus miembros como a sus instituciones, es decir, es un proceso dinámico de continua y mutua adaptación. Para que la integración se dé en los países receptores, Delano señala que es importante considerar las políticas migratorias del gobierno receptor, mediante esto podrán conocer sus derechos y obligaciones, contar con el apoyo institucional por parte de organizaciones gubernamentales, comunitarias, ciudadanas, religiosas y de otra índole en el ámbito local; las condiciones del mercado laboral en el país receptor, y las características de los migrantes y de sus comunidades étnicas (p.111-112).

Por tanto, este proceso está vinculado con todos los aspectos de la vida social, económica y cultural, y se encuentra estrechamente ligado a las relaciones que se establecen entre los inmigrantes y las comunidades receptoras. Los patrones de migración están produciendo influencias culturales cada vez más diversas en las sociedades de destino. Estas influencias se pueden utilizar constructivamente mientras se conserva la coherencia y unidad social (OIM, 2006, p. 3).

Existen diversas perspectivas entorno a la integración, como los mencionados anteriormente por Cristina Blanco. Los conceptos actuales tienden a reflejar los enfoques de políticas desarrollados en los países con una amplia historia en la recepción de inmigrantes y principalmente países occidentales de altos ingresos. Muchos de estos países fueron pioneros en el campo de la integración, aunque el enfoque ha estado principalmente en los inmigrantes permanentes. Ningún conjunto único de “mejores prácticas” sería relevante para todos los Estados. Los enfoques a la integración de inmigrantes establecen metas que se pueden colocar en una línea continua que varía desde la unidad (valores

comunes y prácticas culturales) en un extremo, hasta la diversidad (diferentes valores y prácticas) en el otro (OIM, 2006, p.5).

La OIM (2006) señala que las normas internacionales respaldan los derechos de los inmigrantes a interactuar económica, social y culturalmente con la sociedad de destino, bajo los términos de legislación nacional aplicable del país receptor, mientras que también les permite mantener un sentido de su propia identidad cultural. Dentro de los estatutos para la integración de las migrantes propuestas por la OIM, se contemplan cuatro puntos:

- Permitir que los migrantes desarrollen su potencial personal, económico y social
- Proteger y garantizar los derechos humanos de los inmigrantes.
- Que los niveles de alienación y marginalización sean reducidos, colaborando así con la seguridad nacional de los inmigrantes.
- Contribuir al establecimiento y cohesión y armonía social.

Como ya se indicó anteriormente, existen parámetros y políticas que marcan la pauta de lo que debería considerarse para realizar una integración; estos puntos no siempre resultan presentes en los procesos de integración. La situación de cada grupo depende del tipo de espacio en que se busca construir o pertenecer a un espacio; tal situación puede ser analizada en dos tendencias: una en la que se consideran valores y prácticas culturales comunes entre los inmigrantes y la comunidad receptora; la otra, en la que se fija la atención en la diversidad de valores y prácticas culturales. En ambos casos, los inmigrantes y la sociedad receptora interactúan y contribuyen en la creación de una cultura común, manteniendo un sentido de diversidad y herencia cultural (OIM, 2006, p. 8).

Para poder decir que el proceso de integración es plena o total se deben haber realizado seis aspectos que plantea la OIM, entre los que se encuentran el idioma, la integración con el sistema educativo y la integración política, destacando la integración social, económica y residencial que son las tres que se tomaron en cuenta para analizar la integración en las comunidades receptoras.

- ***La integración social*** que está relacionada con el bienestar y la participación de los inmigrantes en la vida social de la sociedad de destino. Debe tomar en cuenta aspectos como accesos a salud, educación y matrimonio entre inmigrantes y nacionales, es importante para la aceptación e inclusión social.

- ***La integración económica*** se refiere a la participación de inmigrantes en el mercado laboral. La consideración del ingreso doméstico, la distribución de inmigrantes en diversos sectores del empleo.
- ***Integración residencial*** tienen que ver con el área de asentamiento, el nivel de concentración regional, así como la naturaleza y calidad de la vivienda, todo demuestra en qué medida los inmigrantes están separados de la sociedad que los ha recibido (OIM, 2006, p. 12)

En suma, los inmigrantes deben interactuar con la sociedad que los recibe en los ámbitos económico, social y cultural, bajo los términos de estas últimas, aunque conservando el sentido de su propia identidad cultural.

Dentro de los documentos internacionales sobre los derechos humanos de los inmigrantes se encuentran la Convención internacional sobre la protección de los derechos de todos los trabajadores migratorios y de sus familias, contenida en la resolución 45/150 de la Asamblea General de las Naciones Unidas, del 18 de diciembre de 1990, y que entró en vigor en julio de 2003 (OIM, 2006, p. 15). Los acuerdos escritos de esta Convención contienen disposiciones relacionadas con una serie de derechos básicos, específicamente, relevantes para la integración de los inmigrantes a las comunidades receptoras. De esta manera, la Convención menciona que se debe garantizar:

- Igualdad y reconocimiento ante la ley.
- Educación.
- Tomar parte en la vida social y cultural.
- Elegir libremente su residencia.

La OIM identifica dos medidas de integración: las que permiten mantener la idea de nación en una sociedad; y las que ayudan a las personas en la sociedad que necesitan asistencia para volverse participantes activos en la vida económica, social y cultural en la comunidad local. Como señala Micolta (2005): “La integración sería el final del proceso de migración adecuadamente elaborado. Es el proceso de inmersión e incorporación en la nueva cultura hasta sentirla como propia, a partir de la aceptación y el interés por la misma. En el nuevo lugar la persona va descubriendo los matices de la nueva cultura” (p. 63)

La condición de residente (legal o indocumentada) de los inmigrantes en las comunidades receptoras, aunada a la función que desempeñan las redes (familiares, amistades o ayuda de terceros), influye en las condiciones y formas de integración en las comunidades de destino. En este sentido, se estaría dando un proceso de integración más que de asimilación. Desde la perspectiva de la teoría del actor red, la integración es un proceso de largo plazo, en el que el inmigrante se desenvuelve en un contexto amplio, sobre la base de sus relaciones con los distintos actores sociales, tanto en las comunidades receptoras como en la de origen. Usando recursos que proveen las redes para su beneficio y facilitando los procesos antes mencionados.

1.3 El modelo de análisis de la integración social de inmigrantes en comunidades receptoras desde la perspectiva de la teoría de las redes sociales

El fenómeno de las migraciones internacionales ha sido abordado desde diversas perspectivas teóricas, entre las cuales podemos mencionar:

- a) La neoclásica que surge en la segunda mitad del siglo XX, de la cual se desprenden los factores *push-pull* generados por una dinámica de expulsión y atracción;
- b) Las teorías con perspectiva histórico estructural que incluyen a la teoría del mercado de trabajo fragmentado, la teoría marxista de la acumulación capitalista la teoría del sistema mundo moderno;
- c) las teorías sobre la perpetuación de los movimientos migratorios, en la que se ubican la teoría de las redes sociales, teoría institucional, la teoría de la causación acumulativa;
- d) La teoría de los sistemas migratorios y la explicación del fenómeno a luz de la globalización (Blanco, 2000, p. 57).

Estas teorías muestran como a través de los tiempos se van sumando factores que cambian la manera de interpretar y estudiar las migraciones, ya no solo se ven como procesos causados por las crisis económicas, sociales o procesos históricos como lo plantean las primeras dos primeras teorías. Si no de una manera multifactorial a la luz de los nuevos cambios en las dinámicas poblacionales.

Podemos decir que Los principales factores que han llevado a las personas a migrar: fueron las guerras, las conquistas, desastres naturales, búsqueda de alimentos, las condiciones de vida, es decir, factores ecológicos, económicos, sociales y políticos, así, como nuevos ordenamientos territoriales. Algunos de esos factores todavía se encuentran presentes algunos son como lo son los económicos, los sociales, los políticos y los ecológicos. Ya que todavía se habla de refugiados políticos, migraciones forzadas por aspectos políticos, culturales o de lengua, así como las guerras o guerrillas en sus lugares de origen. Las personas se siguen movilizand para mejorar sus condiciones de vida o simplemente cambiar de residencia. Pero en general por el mundo globalizado donde todo fluye desde los recursos, la información y las redes migratorias que se establecen todas las poblaciones buscan esta movilidad a entornos donde se sientan más seguros económica, social o políticamente.

En años recientes se han incrementado los estudios sobre los procesos de cambio en las migraciones, procesos influenciados por los circuitos de comunicación entre “redes interpersonales” (Muñoz, 2002, p. 156). Asimismo, en esos estudios se ha puesto atención en la persistencia histórica de tales desplazamientos.

Al abordar el tema de las migraciones desde la perspectiva de las redes interpersonales rescatamos las experiencias de vida de los inmigrantes. Este enfoque establece un punto de partida para analizar el fenómeno de las migraciones internacionales desde el punto de vista de las relaciones de solidaridad, en distintos niveles, que se redefinen permanentemente (Pedone, 2002, p. 108)

El concepto de actor-red está presente hoy en muchas disciplinas científicas y áreas multidisciplinares del conocimiento (Leyton José, 2006, p. 43). Las redes sociales es una aproximación teórica-metodológica de gran auge principalmente en Estados Unidos y algunos países europeos, en donde ya existen numerosas publicaciones enfocadas al análisis social de las migraciones desde el enfoque de esta teoría (Burgos, 2001, p. 45).

El origen de la teoría del actor red tiene sus raíces en varias perspectivas teóricas que coincidieron en un mismo punto (Requena, 2003, p. 1). Sus inicios se encuentran en la sociometría de Jacob Moreno, la teoría matemática de los grafos, o las teorías del equilibrio estructural de Harary y en la sicología social de Cartwright. También tiene precursores por el lado de la Antropología, los cuales definieron los primeros pasos hacia un cuerpo teórico relativamente compacto. Entre estos encontramos a John Barnes, J. Clyde Mitchell y Elizabeth Bott (Requena, 2003, p. 4).

Fueron la Sicología y la Antropología las disciplinas que más aportaron al desarrollo del enfoque social de esta teoría. Por su parte, en la Antropología el enfoque del actor red se fue desarrollada, por una parte, por los discípulos de Max Gluckman: Barnes, Bott, y Mitchekk; y, por el otro, por los estudios socio-antropológicos de mayo, Warner y Homans, para ser precisados por los estructuralistas de Harvard. (Requena, 2003, p. 5). El antropólogo John Barnes fue el primero en usar explícitamente el análisis de redes en su estudio *Class and Committes in a Norwegian Island Parish* de 1954, en el campo de la Antropología específicamente. Los trabajos basados en la teoría del actor red analizan las situaciones sociales en las que es posible percibir la diversas relaciones entre las distintas relaciones sociales que un conjunto de individuos es capaz de generar (Burgos, 2001: 46)

En la década de 1980 creció el uso práctico del concepto redes sociales, con lo cual se facilitó la construcción de una nueva metodología para dar explicaciones de los problemas sociales, políticos y económicos dentro de las comunidades. Estos procesos sociales fueron estudiados y analizados con el fin de observar la efectividad del análisis del actor red (Lozares, 1996, p. 118). En el estudio de las migraciones la teoría de las redes fue utilizada por Thomas y Znaniiecki (1984) para estudiar a los inmigrantes campesinos de origen polaco en Europa y Estados Unidos.

Ya en sus inicios, esta teoría desarrollaba líneas de investigación que convergían en propuestas interesadas en dar una visión completa de la realidad social. Desde esta perspectiva, la concepción de la realidad social puede mostrar simultáneamente un nivel micro a través de las relaciones de los actores individuales, o un nivel macro con los actores colectivos, en ambos casos facilitando la observación basada en los efectos que tienen las relaciones sociales sobre la conducta de los individuos y de los grupos (Requena, 2003, p.

5) Así pues, la metodología del análisis de las redes sociales ha demostrado tener un rápido desarrollo dentro de las Ciencias Sociales (Clark, 2006, p. 5).

Ahora bien, para los fines de esta investigación definimos el concepto red aquellos lazos que vinculan, en asuntos específicos, a las comunidades de origen con las comunidades de destino. Siguiendo a Massey (1998, p. 2), las redes representan los lazos de unión entre los inmigrantes y nativos, en las relaciones sociales complementarias e interdependientes. Para identificar y caracterizar a la red, es necesario identificar a los actores y las relaciones que existen entre estos en determinado contexto social.

Las redes a las que hacemos referencia e involucran una estructura que organiza a las relaciones entre los nodos (actores individuales, grupales o institucionales) y la forma en que la información circula, se crea y se transforma entre ellos. Por lo tanto, toda red implica un entramado social. Fabrice Coulon (2005, p. 5) explica el modelo de las redes sociales como un conjunto de nodos conectados por lazos o vínculos. El nodo representa a las personas o instituciones, y los vínculos son las distintas relaciones entre los nodos.

Las redes sociales entre grupos e individuos de inmigrantes conectan individuos y grupos distribuidos en diferentes lugares, generando así la conformación de grupos y comunidades, optimizando sus oportunidades económicas a través de desplazamientos múltiples. (Pedone, 2002, p.110) Estas redes de inmigrantes cumplen una doble función. Por un lado, facilitan el desplazamiento transfronterizo del inmigrante y, por el otro, permite mantener los lazos del inmigrante con su la comunidad de origen (Trujillo, 2010, p.280). Las redes de inmigrantes conectan a los individuos, generando mediante ese vínculo la conformación de grupos y, en mayor medida, de comunidades.

Las redes de inmigrantes vinculan de manera dinámica a las poblaciones de la sociedad de origen y la de llegada. Esos vínculos o lazos pueden facilitar a los inmigrantes salir del país de origen, insertarse en el lugar de llegada o conseguir vivienda, empleo y vincularse con personas que cultivan prácticas culturales comunes a las suyas. (Pedone, 2002, p.111)

Un elemento importante para la dinámica y consolidación de las redes es la calidad, la cantidad y los modos en que circula la información. Esto permite que la organización alcanzada por las redes y el rol adoptado por cada uno de los actores sea significativa. Esto significa que algunas organizaciones son articuladas verticalmente por los actores que

ostentan el poder en la comunidad inmigrante. Estas organizaciones apoyan al “paisano” inmigrante para conseguir un trabajo o vivienda con mayor rapidez. (Pedone, 2002, p.117). La organización facilita el arribo y la integración del inmigrante a los lugares de destino, ya que el inmigrante recibe información previa, reduciendo con ello el peligro de captura por parte de las autoridades migratorias del país de destino o de tránsito, y generando mayor oportunidad de éxito en la inserción a las localidades.

Así pues, como señalan Claudia Pedone (2002) y Esperanza Tuñón (2001), las redes de inmigrantes reducen los costos y peligros del desplazamiento. Ambas autoras enfatizan que, dadas las reglas de reciprocidad, los lazos de solidaridad y las obligaciones devenidas de la pertenencia a una comunidad específica asociadas con el parentesco, los lazos de amistad y de vecindad, los migrantes potenciales pueden beneficiarse de los recursos sociales derivados de estos vínculos para bajar los costos y los riesgos de los movimientos internacionales y acceder a los beneficios del acceso al empleo en los lugares de llegada. Las relaciones de parentesco, de vecindad y la articulación de las redes sociales de arribo juegan un papel esencial en los sistemas de información y de promoción en el empleo.

La información que fluye en los medios de comunicación tiene una influencia directa en las redes de inmigrantes. Esto ha sido detectado, como se verá en el capítulo tres, en los testimonios recabados en las entrevistas con algunos inmigrantes radicados en la frontera de México con Belice. En esos testimonios se puede observar que comunican a sus amigos y parientes en las comunidades de origen los cambios políticos, socioeconómicos y culturales ocurridos en las comunidades receptoras.

Por otra parte, las redes de inmigrantes reflejan una forma de coordinación social que combina la independencia entre los individuos y la interdependencia entre grupos e individuos. La diversidad de las sociedades contemporáneas estimula la necesidad de integración, dando como resultado las redes de cooperación e intercambio. Como señala Silvia Trujillo (2010, p. 280), si bien es cierto que la organización social basada en redes ha existido de forma permanente en la historia humana, actualmente toma otros matices bajo el desarrollo de la tecnología de la información que proporciona facilidades para expandirse a toda la estructura social.

En los procesos migratorios, las redes se convierten en un factor indispensable para que el inmigrante pueda realizar el cruce entre fronteras internacionales. En un contexto, en

el que las fronteras son cada vez más difíciles de traspasar, las redes juegan un papel primordial para la realización de este proceso. Al respecto, Corinne Deléchat (2001) señala que «la posesión de lazos familiares o de amistad con migrantes constituye una forma de capital social, al que el emigrante potencial puede asirse para financiar el viaje y encontrar alojamiento y trabajo a su llegada». De esta manera, es a través del establecimiento y fortalecimiento de redes, que se puede explicar por qué los migrantes optan por desplazarse hacia aquellos lugares donde ya poseen un capital social, y por qué los espacios de migración previa reproducen la emigración (Gozdziak y Bump, 2004), son las que permiten moverse laboralmente a otros lugares donde se extienden las relaciones de parentesco o de amistad y son las que ayudan a integrar a las personas a nuevos entornos sociales y laborales.

Al no ser parte de la población que radica en los lugares donde se dan las migraciones permanentes, la población inmigrante tiene que realizar sus propias redes sociales con la gente que está en la misma situación o con los familiares, por lo que tiende a consolidar los vínculos como parte de un capital social que les brindarse ayuda:

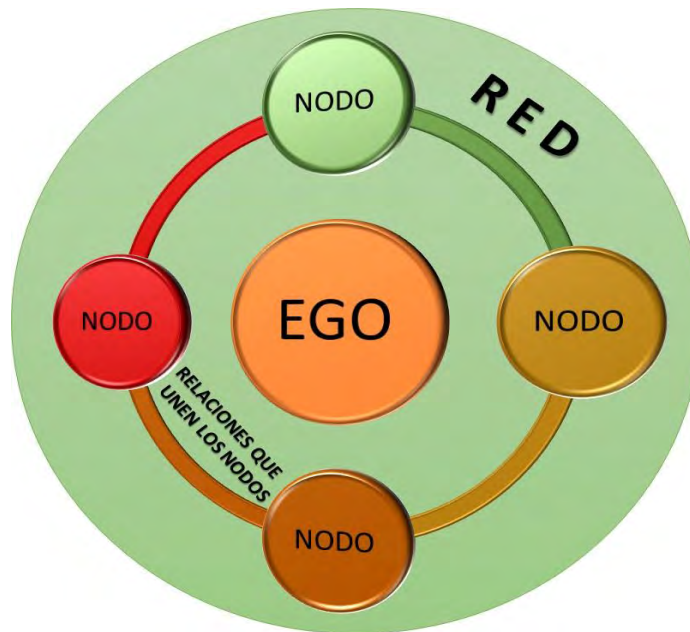
Las redes de migrantes son una forma de capital social y están constituidas por conjuntos de vínculos interpersonales de parentesco amistad o comunidad, que conectan a los nuevos inmigrantes, con los ya asentados y con la población del país o ciudad receptora. La red incrementa la probabilidad del movimiento internacional o nacional porque reduce los costos y riesgos del movimiento y aumenta la perspectiva de beneficios. (Trujillo, 2010, p.281)

Las redes migratorias pueden ser entendidas como las relaciones que se crean entre individuos pueden estar basadas en el parentesco, el paisanaje o la amistad (Monterosas, 2003, p.152), beneficiando el acceso a recursos, económicos y de ocupación, disminuyendo los costos y riesgos de la migración. Podemos darnos cuenta del papel que juegan las redes de inmigrantes en la expansión del fenómeno migratorio y en la consolidación de los recursos sociales que circulan a través de las redes de información.

Uno de los recursos principales que fluye en la red es la información. Las redes no solamente proveen acceso a los recursos, sino que también a otros actores que pueden ayudar a dar valor a esos recursos. Los nodos son grupos que no son homogéneos, son diferentes con atributos que representan sus distintas características. (Clark 2006).

Massey (1998) identifica cuatro tipos de relaciones que benefician y proveen un vínculo de ayuda para el inmigrante, estos a su vez conectan los nodos y pasan información entre los nodos. Los conectores (vínculos) son: a) parentesco, b) amistad, c) paisanaje y d) solidaridad promovida por organizaciones sociales.

Figura 2. Componentes de la red

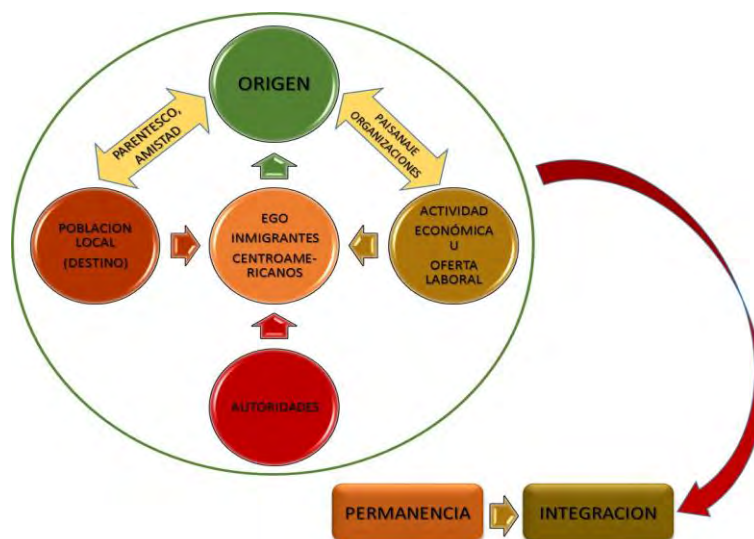


Fuente: Elaboración propia con base a la teoría de Massey (1998).

En la figura dos podemos visualizar una red e identificar los componentes de esta para tener una idea más clara de cómo se puede relacionar el ego con los nodos y los conectores (vínculos) de los nodos, que en este caso pueden ser las relaciones o la información que fluye, mediante estas interacciones se pueden explicar distintos procesos sociales, en este caso se integra el modelo para explicar la migración-estadía/residencia-integración a la comunidad receptora. El modelo nos permite, además, construir un patrón explicativo sobre la permanencia e integración de la población inmigrante centroamericano ya que depende mucho de las interacciones del ego con los nodos mediante el fortalecimiento en los conectores (vínculos) lo que puede beneficiar la decisión de quedarse, en las comunidades de paso o destino, en este caso en la frontera México-Belice.

En la construcción de los componentes de la red al operacionalizar el modelo se identifica los nodos, que en este caso son los inmigrantes centroamericanos, el actor principal (nodo central) de la red. Este actor extiende los puntos de conexión (vínculos) con otros nodos que son clave para identificar, de acuerdo con la OIM, la integración social que se refiere a estar incluidos en todos los aspectos de la vida comunitaria al ver la las relaciones que tienen, los recursos y la información que fluye entre estos nodos se puede ver si son de ayuda, es decir, favorecen su permanencia e integración en las comunidades receptoras, para el estudio en la ribera del Río Hondo. De pendiendo de la interacción que el ego tenga con los nodos y de la fortaleza de los conectores (vínculos), estos influirán en la decisión del ego de permanecer e integrarse, continuar el viaje o retornar a su lugar de origen, concluyendo así el ciclo migratorio.

Figura 3. Diagrama de Redes



Fuente: Elaboración propia para

Los inmigrantes centroamericanos son considerados en la investigación sólo son aquellos que tienen residencia permanente, en las localidades de estudio, y que poseen documentados oficiales que legalizan su residencia en el país. Este nodo lo integran hombres y mujeres, a estos se le realizaron las entrevistas para identificar las conexiones (tipo de relaciones de amistad, parentesco, solidaridad y paisanaje) que tuvieron con otros

inmigrantes previo a su arribo a la comunidad. Al identificar este nodo se puede identificar a los otros nodos que conforma la red de inmigrantes en la zona de frontera México-Belice. Finalmente, este nodo cumple de igual manera la función de “ego”, que es el nodo que recibe la atención principal; a partir de las relaciones que se desprende de éste con los otros nodos se integra la red, es decir las relaciones fluyen en relación con éste.

El segundo grupo de nodos lo conforman las autoridades locales y federales. En este se resalta el personal del Instituto Nacional de Migración (INM), la policía municipal, las autoridades locales como comisariado ejidal y el delegado de las comunidades. Cada una de estas instituciones conforma un nodo, pues de cada uno establece un vínculo o trato diferentes con los migrantes.

Un grupo más de nodos lo integran las empresas que ocupan mano de obra no calificada, en este caso el Ingenio Álvaro Obregón. La relación principal de estos nodos con el nodo central es laboral para la cosecha de la caña de azúcar. En este caso, el vínculo entre la empresa y el nodo central puede ser fundamental para la inserción laboral de los inmigrantes y de esta manera influir en la decisión de permanecer o continuar el viaje hacia otro lugar.

Otro nodo importante lo constituyen los habitantes de las comunidades receptoras, pues la permanencia e integración de inmigrantes centroamericano depende de este sector. La comunidad receptora también influye en las decisiones de los inmigrantes para permanecer y fomentar la integración a la comunidad. La comunidad de origen es el último nodo que consideramos en nuestro esquema. De este nodo obtenemos datos sobre la información que fluye entre la comunidad de origen-y el inmigrante radicado en las comunidades del Río Hondo, y si está estimula la migración de otras personas, señala la ruta de viaje y de llegada. Además, nos permite establecer si existen en la frontera grupos de apoyo a los inmigrantes centroamericanos y, en caso de ser así, señalar cómo operan estos.

Finalmente, el último nodo son los grupos de apoyo o comunidades de migrantes organizados en las localidades receptoras y que se encargan de ayudar a los nuevos inmigrantes que llegan en las comunidades, dentro de este nodo también se incluyen las organizaciones religiosas. Los lazos entre todos los nodos conforman la red de inmigrantes centroamericanos radicados e integrados a las comunidades del Río Hondo. La realización

de este modelo permitirá poder entender la función de los nodos y de los vínculos para poder explicar la permanencia e integración, en el capítulo tres de este trabajo, mediante la obtención de datos en campo. Se despejará el modelo para comprender los procesos antes mencionados.

La literatura escrita con el referente a la migración internacional y en específico las investigaciones regionales sobre el tema, reafirman la necesidad de seguir produciendo estudios sobre las líneas de investigación relacionadas con los flujos de personas y los fenómenos que se originan partiendo del movimiento de las personas. En el estado de Quintana Roo, ya es visible la presencia de inmigrantes extranjeros por ello se plantea la iniciativa de producir información sobre las condiciones de este grupo de personas para comprender este fenómeno y particularmente relacionado con las dinámicas fronterizas.

Las teorías proporcionan los modelos mediante los cuales podemos entender y caracterizar estos fenómenos migratorios. En específico la teoría del actor-red permitirá entender el papel que tiene las conexiones, vínculos e información que fluyen entre las redes que los mismos migrantes establecen o crean con la finalidad de facilitar los procesos migratorios y más aún para perpetuar las movilidades.

CAPITULO 2. DESCRIPCIÓN Y CARACTERIZACIÓN DEL ÁREA DE ESTUDIO

En el siguiente capítulo de tesis se realiza un recorrido por los aspectos históricos, sociales y geográficos que caracterizan a las localidades ubicadas en la frontera de México con Belice, específicamente en la zona del Río Hondo. Al mismo tiempo se analizan las dinámicas relacionadas con los procesos migratorios que ocurren en dicha frontera.

El capítulo está dividido en tres apartados. El primero describe el área de estudio en especial de las localidades de estudio: Javier Rojo Gómez y Pucté. En el segundo apartado se hace una revisión histórica de la fundación y consolidación de las localidades de la ribera del Río Hondo. Finalmente, en el tercer apartado se describen los procesos migratorios que ocurren en la frontera de México con Belice.

La conformación histórica de las localidades del Río Hondo influye en la forma en cómo son recibidos y aceptados los inmigrantes por los habitantes fronterizos, es decir de aceptación o rechazo. Las interacciones que se dan en los espacios fronterizos históricamente han constituido en una opción de vida para cientos de personas procedentes de Centroamérica. Ese proceso se enlaza con las prácticas de movilidad transfronterizas fundamentalmente relacionada con los vínculos familiares y económicos de las familias beliceñas y mexicanas. La tradición de acogida, desde los inicios de la formación de frontera México-Belice, encuadra en una región pluricultural en donde la inmigración irregular tiende a perpetuarse por la falta de programas de regularización y reconocimiento legal.

2.1 Frontera México-Belice

Cuando se habla de la frontera sur de México, generalmente se hace referencia a la zona colindante de Chiapas con Guatemala. Sin embargo, la franja fronteriza se extiende hasta los límites con Belice. Ésta zona de frontera está identificada como puerta de entrada de inmigración centroamericana, como lo mencionan los estudios de revisados en el estado del arte.

La frontera sur de México abarca los municipios fronterizos de los estados de Campeche, Chiapas, Quintana Roo, Tabasco. La línea fronteriza sur de México mide 1 149 kilómetros (956 con Guatemala y 193 con Belice), integrado por dieciocho municipios de Chiapas; dos de Campeche; dos de Tabasco; y uno de Quintana Roo (el único que no colinda con Guatemala) (Casillas, 2009, p. 12). Al Norte limita con el Golfo de México, al Noroeste con el estado de Yucatán; al Sur con la República de Belice; al Oeste con el Estado de Campeche y al este con el Mar Caribe, INEGI, 2010). El municipio fronterizo de Quintana Roo, Othón P. Blanco, abarca toda la zona de frontera de México con Belice. Esta zona cubre línea limítrofe que tiene una extensión de 193 kilómetros (Fábregas, 1992, p. 344).

La Constitución Política de Quintana Roo, en el apartado que hace referencia a la división territorial y organización política y administrativa del estado, en artículo 48 señala que se localiza al municipio de Othón P. Blanco al sur del territorio entre las siguientes colindancias: en el paralelo que pasa por el extremo suroeste del ejido Altamirano, se continúa con rumbo este por el lindero sur del ejido mencionado, el lindero poniente de los Ejidos de Nuevo Israel y Emiliano Zapata, el lindero sur del ejido último mencionado, el lindero sur del ejido de Petcacab, los linderos poniente, sur y oriente del ejido Nohbec, el lindero norte del ejido de Cafetal, y sobre el paralelo que pasa por la esquina noreste del ejido mencionado, se continúa hasta encontrar la costa del Mar Caribe, al sur el paralelo límite de México y Guatemala; el Río Hondo límite de México con Belice y las aguas de la Bahía de Chetumal.

Figura 4. Mapa del área de estudio, Río Hondo.



Fuente: García, 2013.

El límite internacional terrestre de México con Belice está trazado en su mayor parte por el Río Hondo y el Arroyo Azul. La zona de frontera de México con Belice es el espacio terrestre contiguo a ese límite, y la mayor parte del territorio del municipio de Othón P. Blanco. Ésta zona de frontera puede ser dividida con fines de estudio en cuatro sectores: Xcalak y la bahía de Chetumal; la ciudad de Chetumal; la ribera del Río Hondo; Arroyo Azul trifinio Belice-México-Guatemala. (Dachary y Arnaiz, 1998, Arriaga, 2016).

El área de investigación comprende la región del Río Hondo. Ahí están ubicadas dieciséis localidades, las cuales se indican en la tabla número 1. En su mayoría son comunidades rurales, con menos de 2,500 habitantes; solo Javier Rojo Gómez y Álvaro

Obregón son catalogados como urbanos por contar con una población mayor a los 2,500 habitantes. (INEGI, 2010).

El total de la población de las localidades antes mencionadas, según datos del INEGI (2010), es de 23,245 mil de habitantes. Sin contar a la población flotante que durante la época de zafra llegan para trabajar en el corte de la caña y se emplean en los ejidos pertenecientes a esta región de estudio.

Con respecto a estos movimientos migratorios relacionados con la industria azucarera se puede observar tanto migración nacional de estados como, Tabasco, Veracruz, Chiapas, Oaxaca, así como internacional, Belice y Guatemala (García, 2013. P.12). Algunos solo se quedan durante el tiempo que dura la Zafra y otros deciden permanecer en los poblados por tiempo indefinido o quedarse permanentemente. Por lo que el número de población a la que hacen referencia los censos es variante.

En cuanto a las actividades económicas practicadas en las localidades, está vinculada principalmente a la agricultura, siendo el cultivo de caña el más importante para generar ingresos en toda la ribera del Río Hondo ya sea de manera directa (productor) o indirecta (jornalero). A la par también se realizan actividades relacionadas con el ecoturismo (INEGI, 2010).

Tabla 1. Localidades de la ribera del Río Hondo y total de población.

LOCALIDAD	POBLACIÓN TOTAL	POBLACIÓN MASCULINA	POBLACIÓN FEMENINA	POBLACIÓN NACIDA EN Q. ROO	POBLACIÓN NACIDA EN OTRO ESTADO	POBLACIÓN RESIDENTE EN Q.ROO (2005)	POBLACIÓN RESIDENTE EN OTRO ESTADO (2005)
Allende	868	456	412	543	309	709	45
Álvaro Obregón	2869	1471	1398	1703	1140	2560	34
Álvaro Obregón Viejo	169	81	88	138	30	155	1
Cacao	2056	1070	986	1245	765	1716	57
Carlos A. Madrazo	1825	901	924	948	855	1555	80
Cocoyol	1019	553	466	572	424	844	48
Esteban Baca Calderón	222	117	105	104	113	187	7
Javier Rojo Gómez	2911	1475	1436	1378	1415	2464	107
José Narciso Rovirosa	1107	592	515	611	462	925	31
Juan Sarabia	1093	538	555	774	316	927	54
Juan Sarabia	41	21	20	29	12	34	1
La Unión	1099	583	516	567	492	892	52
Palmar	950	512	438	509	439	842	38
Pucté	1861	958	903	1139	692	1610	45

Ramonal	901	481	420	523	362	788	16
Sabidos	1342	683	659	807	493	1122	47
Sacxán	837	419	418	444	387	707	29
San Francisco Botes	580	308	272	430	125	494	13
Ucum	1495	735	760	799	685	1228	82

Fuente: INEGI, Censo de Población y Vivienda 2010.

La localidad urbana de Javier Rojo Gómez se localiza a la mitad del sector ribera del Río Hondo. Se trata de uno de los pueblos con mayor número de habitantes en dicho sector. En Javier Rojo Gómez se concentran los servicios públicos de salud y educativos para las poblaciones cercanas. También ahí están los pequeños negocios comerciales que abastecen de víveres a las poblaciones cercanas. Se ubica la clínica de salud que da servicio los trabajadores del ingenio, a los productores y cortadores de caña; además del centro de los Servicios Estatales de Salud (SESA). En el centro de esta localidad se encuentran dos cajeros automáticos de Bancomer y Banamex, cibercafé para el uso del internet y un mercado central donde se puede comprar variedad de comestibles y artículos diversos. En cuanto a la educación, la localidad urbana de Javier Rojo Gómez cuenta con escuelas de nivel preescolar a bachillerato. Un aspecto que vale la pena resaltar que en la localidad está una de las dos estaciones de venta de gasolina que existen a todo lo largo del sector de frontera –la otra estación de gasolina está localizada en Carlos A. Madrazo. Su principal fuente de trabajo es el ingenio azucarero mismo que se encuentra ubicado en esta localidad.

Tabla 2 Población de localidades Javier Rojo Gómez y Pucté.

Poblado	Población Total	Población Femenina	Población Masculina	Población Nacida en el Estado	Población Nacida en otro estado
Pucté	1861	903	958	1139	692
Javier Rojo Gómez	2911	1436	1475	1378	1415

Fuente INEGI, Censo de Población y vivienda 2010.

Por su parte, el ejido de Pucté está localizado a 62 km al suroeste de la ciudad de Chetumal. Colinda al norte con el ejido Álvaro Obregón; al sur con el ejido de Cacao; al este con Belice; y al oeste con el ejido de Caobas (figura 4). Los primeros pobladores de este asentamiento fueron los mayas-mestizos que buscaban un refugio de la guerra de castas. (Dachariy Arnaiz, 1993, p. 103).

El ejido de Pucté está dividido en dos áreas de población:

- El poblado de Pucté, el cual tiene un asentamiento denominado zona urbana Pedro Joaquín Coldwell.
- El poblado de Javier Rojo Gómez, conformado por tres colonias: Villa Flores, Andrés Quintana Roo y la colonia de Empleados del Ingenio.

Los pobladores del ejido Pucté, se dedican al cultivo de la caña de azúcar. Aunado a ello, el ejido recibe contingentes masivos de jornaleros agrícolas que circulan dentro de los llamados movimientos migratorios de trabajadores temporales. Esos trabajadores inmigrantes abundan durante la temporada de zafra (corte o cosecha de la caña de azúcar). Los inmigrantes nacionales, provenientes de los estados de Oaxaca, Veracruz, Michoacán, Chiapas, principalmente; y extranjeros, sobre todo de Belice y Guatemala. (García, 2013, p.13)

Dada las características del terreno húmedo y fértil que caracteriza a toda la región fronteriza México-Belice, desde la década de 1970 se ha privilegiado el cultivo de caña de azúcar como la principal actividad económica del ejido. El fomento de esta actividad agrícola estimuló la migración de grupos de colonos de diferentes partes del país, sobre todo en la década de 1970. El resultado fue la fundación del poblado Javier Rojo Gómez, en los alrededores del ingenio azucarero. El contrato colectivo de la industria azucarera de aquella década señalaba que "los Ingenios de nueva creación se les hará una zona habitacional, para todos los trabajadores..." (Dachary y Arnaiz, 1993, p. 99).

Durante los meses de zafra --de noviembre a mayo o junio--llegan a Pucté y Javier Rojo Gómez, entre otros poblados, cerca de 2,000 trabajadores temporales exclusivamente al corte de la caña de azúcar. Esta inmigración incluye dos tipos de desplazamientos: las personas que inmigran de manera permanente que deciden establecerse en la zona; y los que se mueven de manera temporal y solo permanecen el tiempo que dura la cosecha de la caña, o mientras haya trabajo. En esos meses la vida nocturna se vuelve más activa ya que es donde se ubican varios bares y cantinas clandestinas, donde se emplean mujeres de la zona e indocumentadas quienes dan servicios a los contingentes de cortadores que vienen a trabajar en la cosecha de la caña. El aumento de la actividad es más evidente los fines de semana que corresponden el pago del jornal de la cosecha se aprecia una mayor

concentración de personas que aprovechan para abastecerse de productos, así como hacer uso de la diversión que ofrecen los bares y cantinas.

Como ya se ha mencionado, en Javier Rojo Gómez se ubica el principal centro de la actividad económica, el ingenio, por ende, en ese centro poblado se encuentran las oficinas delegacionales de dos de las organizaciones campesinas más importantes, tales como la Confederación Nacional Campesina (CNC) y la Confederación Nacional de Propietarios Rurales (CNPR) a la cual están afiliados los productores cañeros.

El trabajo en la industria azucarera se intensifica durante el período de la zafra, cuando se realiza el corte y quema de la caña, y la fabricación del azúcar. Durante este período se necesita de mano de obra abundante, en consecuencia, durante los meses de zafra, el poblado urbano de Javier Rojo Gómez se satura de una gran cantidad de inmigrantes, nacionales y extranjeros que son contratados para la cosecha de caña de azúcar y que se alojan en las galeras o viviendas de los poblados, entre estos algunos son de origen centroamericano. Así pues, el ingenio azucarero es el centro de atracción de mano de obra calificada (para trabajar en la fábrica y en la industrialización del producto) y no calificada (cortadores de caña o jornaleros agrícolas). (Alvarado, 2012, p.--)

2.2 Antecedentes Históricos. Creación y consolidación de los poblados Pucté y Javier Rojo Gómez

La zona de frontera México y Belice se caracterizó históricamente por su lenta colonización y difícil control por parte del Estado mexicano. Tres factores explican lo anterior: primero, lo inaccesible del área y la lejanía del centro del país; segundo, la baja y dispersa población en la zona; por último, la baja productividad agrícola. Para poder profundizar en proceso de configuración de la zona de frontera México-Belice, es inevitable adentrarse en la historia reciente de las localidades.

En marzo de 1974 Quintana Roo se convirtió, junto con Baja California Sur y Baja California Norte, en estado de la federación mexicana. Sin embargo, antes de adquirir esa

categoría político administrativa se debían cubrir ciertos requisitos constitucionales. Uno de estos --considerado un parteaguas en la diversidad sociocultural de la población que habita el estado-- fue contar con más de 80,000 habitantes; otro, poseer la infraestructura necesaria para el desarrollo integral de la población y la economía local. Al respecto, Sierra, Hernández y Hoy (1992) señalan que:

[...] se autorizó la conversión, siempre y cuando la región se ajustara a los requerimientos poblacionales de la federación, así como a la aceptación de los nuevos pobladores (colonos) que la política de reubicación federal estaba realizando en esos momentos, debido a los problemas que se generaron en el centro y norte del país por la falta de tierras para cultivo. Así mismo, se tendría en puerta un gran proyecto de infraestructura que sería la base del desarrollo económico y social de la nueva entidad. Es así como pobladores de Veracruz, Oaxaca, Jalisco, Durango y del centro del país se establecieron en el Territorio. (p. 216)

Entre las razones que motivaron esa política de colonización por parte del estado, destacan las siguientes:

- Ubicar campesinos sin tierra y desempleados de las regiones sobrepobladas, especialmente de la Comarca Lagunera, y de otras en los estados de Sinaloa, Michoacán, Guanajuato, Veracruz y Yucatán.
- Aumentar la producción agrícola de Quintana Roo, propiciando la modernización de la agricultura, y abastecer de alimentos al polo turístico de Cancún.
- Poblar al territorio y así alcanzar la condición de población mínima de un estado.
- Reforzar la presencia de población mexicana las fronteras de México con Belice y Guatemala (Chenaut, 1982, p. 58).

Dentro de las regiones que se poblaron, la ribera del Río Hondo fue el área que durante el sexenio del presidente Luis Echeverría se propició la “colonización dirigida”. Las facilidades crediticias que se otorgaron y la existencia de vastas cantidades de tierras que se entregaron al solicitante, fueron alicientes para fomentar el crecimiento de la población fronteriza (Chenaut, 1989, p. 59).

La poca población y la abundancia de terrenos aparentemente propicios para la explotación agrícola facilitaron al gobierno federal otorgar hasta 420 hectáreas a cada familia inmigrante, de manera que se fundaron hasta 28 nuevos ejidos. En 1964 residían 5,000 colonos en la ribera del Río Hondo, Originarias principalmente de los estados mencionados anteriormente (Vasos, 1976, p. 24).

La creación de los ejidos en la ribera del río Hondo abarcó los terrenos ubicados entre el poblado de Subteniente López y la comunidad de Botes. La extensión de estos ejidos era de mayor superficie, comparado con los otorgados dentro del mismo municipio, pues estaban destinados a la explotación maderera (Sierra y Hoy, 1992, p. 217).

Cabe agregar que, a principios del siglo XX, toda esa zona estuvo ocupada principalmente por empresas madereras como la *Menguel Bros* (70 mil 300 has), *The Stamford Manufacturing* (192 mil has.), *J. Plumber* (316 mil 479 has), entre otras. Esas concesiones fueron otorgadas por Porfirio Díaz. Las empresas madereras atraieron trabajadores para el corte de la madera, lo cual, en cierta medida, los convirtió en los primeros pobladores de la frontera México-Belice. Aquellos primeros colonos conocían la selva y vivían dentro de ella en temporadas de hasta ocho meses. En los campamentos tierra adentro, siempre cercanos al Río Hondo, trabajaban en la extracción del chicle, el corte del palo de tinte y la tala de maderas finas como la caoba y el cedro rojo (Macías, 1985, p. 279).

Ya en la década de 1960, el principal atractivo para la ocupación de las tierras en la zona fronteriza fue la actividad azucarera. La colonización dirigida de esos años atrajo a trabajadores, permitió el desarrollo de familias e incrementó el tamaño de las nuevas poblaciones (Higuera 2010, p. 132).

De la colonización dirigida de la década de 1970 surgieron otros pueblos en la ribera del Río Hondo, como Obregón Nuevo, Sergio Butrón casas, José N. Roviroza, Nuevo Guadalajara hoy la Unión, Carlos A. Madrazo, Allende, Cocoyol, cacao, Álvaro Obregón, Botes, Pucté, Ramonal y Palmar (Miranda y Cahuich, 1992, p. 103).

La carretera a Ucum-la Unión, construida entre 1964 y 1967 durante el gobierno de Rufo Figueroa, favoreció el crecimiento poblacional y la ocupación de tierras en el sector fronterizo del Río Hondo (Dachary, 1992, p. 81). De los veinte nuevos centros de población que se crearon en Quintana Roo en 1970, catorce fueron localizados en el Municipio de

Othón P. Blanco, todos en la rivera del Río Hondo (Miranda y Cahuich, 1992, p. 153). El primer grupo de colonos que se estableció en la zona eran inmigrantes que llegaron principalmente de los estados de Puebla y Morelos, motivados por el hecho de tener tierras propias para trabajar.

Un factor que determinó la ubicación de estas poblaciones es que ahí están las mejores tierras para el cultivo de la caña de azúcar, además de que era el sitio en donde se instalaría el ingenio. Sin embargo, un factor aún más importante fue que la zona estaba poco poblada y, por lo tanto, se requería reforzar su ocupación (Sierra y Hernández, 1992, p. 216). Se puede decir que la ubicación de la mayor parte de los nuevos centros de población a orillas del Río Hondo fue importante para reforzar el control nacional de la frontera con Belice.

En la actualidad la población de la zona fronteriza está conformada por un gran número de población indígena y mestiza, proveniente de la Península de Yucatán, y de distritos de Belice (*Corozal* y *Orange Walk*). Esos colonos han logrado consolidar el poblamiento de este sector fronterizo, cumpliendo con ello el objetivo de la colonización dirigida impulsada por el gobierno federal.

Las dieciocho localidades del sector fronterizo del Río Hondo están dedicadas a actividades agrícolas, principalmente a la producción de caña de azúcar. Desde su creación, el ingenio ha jugado un papel importante en la economía de la zona fronteriza (Miranda y Cahuich, 1992, p. 155). En sus inicios permitió generar ingreso para los campesinos y fortaleciendo a Javier Rojo Gómez como el núcleo concentrador de población. Por lo anterior, podemos señalar que el sector fronterizo del Río Hondo es un enclave agroindustria, con su centro poblacional en Javier Rojo Gómez.

Por otra parte, el último acontecimiento que cierra la etapa de la colonización del sector fronterizo Río Hondo es el paulatino crecimiento de inmigrantes centroamericanos, indocumentados en su mayoría, que arribaron a las comunidades de esta frontera a partir de la década de los ochenta -producto de las guerras civiles-problemas sociales, políticos y militares que pasaban algunos de esos países, y también por el deterioro de las economías nacionales en Centroamérica.

2.3 Migración e inmigración en el sector fronterizo del Río Hondo

Con la creación del estado de Quintana Roo en 1974 y la instalación del Ingenio en Álvaro Obregón (1977) a través de la Industria Azucarera Nacional, la economía del sector fronterizo Río Hondo se ha caracterizado por la agroindustria azucarera y la agricultura de la materia prima que demanda esa industria.

Los inmigrantes centroamericanos radicados en las comunidades del Río Hondo son una característica de él desarrollo de este sector fronterizo. La frontera de México con Belice es un espacio geográfico en donde el flujo de personas dinamiza las relaciones económicas y culturales locales. La población que habita en la zona fronteriza se ha visto inmersa en distintos procesos de socialización y de adaptación. Este fenómeno se puede ejemplificar con las relaciones familiares y de amistad que se establecen entre los residentes mexicanos y los habitantes del lado beliceño, nativos y nacionales.

Los conceptos de frontera pueden suponer contradicciones por lo ambiguo que resultan sus definiciones. Por una parte, se puede definir como lugares donde los conflictos están presentes y, por el otra parte, pueden ser vistas como zonas de integración donde siempre están fluyendo las interacciones entre dos o más actores sociales, pueblos, Estados u otra forma de organización social.

Por tanto, la frontera no debe comprenderse como un límite, sino como un espacio de interacción entre distintas formas de conocimientos y percepciones, como una interface donde interactúan distintas ideologías. La coexistencia de diferentes culturas es inherente a la esencia de la frontera (Jerez y Rabey, 2006, p. 14)

Según Sassone y Cortes (2010, p. 238) Checar referencia las fronteras pueden ser estudiadas y vistas mediante tres enfoques: frontera como límite y espacio de control político; la frontera como un lugar material de cruce y la frontera como objeto de representaciones ligadas a las prácticas y experiencias propias del inmigrante. Las fronteras pueden ser estudiadas por las iconografías y representaciones; por la circulación de bienes e ideas; por la circulación de personas.

Por lo tanto, los espacios de frontera son escenarios en donde ocurren vínculos interacciones entre comunidades culturales (Arriaga, 2014, p.21). Fábregas ve las fronteras

como espacios “que tienen múltiples dimensiones, concreciones y prácticas” (1992, p. 5). Asimismo, señala que la importancia de las fronteras no recae en el análisis de su situación, vista desde la cuestión territorial entre Estados nacionales o entidades jurídicas diferenciadas, sino en la revisión de los procesos históricos y en la compleja diversidad de las dinámicas de frontera (Fábregas 1992, p. 5).

Por otra parte, las dinámicas de integración migratorias en la zona de frontera México-Belice representan la variable central de esta investigación. Como señalan Sassone y Cortes (2010)

Traspassar el control no es traspassar una línea limítrofe que separa dos países, es traspassar la misma identidad: uno deja de ser nativo para ser extranjero, pero no deja de ser el mismo sujeto con la carga de aprendizajes cívicos y culturales del país que lo vio nacer [...] (p.239) El migrante desarrolla estrategias de uso de la frontera en relación con sus propios objetivos y proyectos de vida (acceder a un trabajo, a los servicios de salud, de educación), tratando de “articular el aquí y el allá”. (p.251)

La frontera mexicana en Quintana Roo y la frontera al norte de Belice pueden ser identificadas dentro de una misma región. La cual posee características propias, principalmente en los procesos históricos y sociales de los movimientos migratorios. En esa región de frontera ocurren dinámicas transfronterizas que a su vez son generadoras de relaciones económicas, sociales, culturales e identitarias.

Las relaciones fronterizas entre México y Belice han sido de cordialidad y de cooperación (Hidalgo, 2007, p.218) destacando las similitudes cultural, étnica, idiomática (maya y español), social y de idiosincrasia que una porción de la población beliceña comparte con las poblaciones del lado mexicano. Aun cuando en la frontera ocurren problemas como narcotráfico, contrabando y tráfico de indocumentados (García, 2011, p. 2-5).

La dinámica de la frontera México-Belice ha sido históricamente una zona de tránsito y residencia de inmigrantes nacionales y extranjeros. Los flujos son tanto de mercancías como de personas, tal situación ya se ha documentado por autores como Carlos Macías Richard, Gabriel Macías Zapata y César Dachary, quienes en sus publicaciones

abordan la conformación de esta frontera y hacen mención de lo histórico de estas relaciones, incluyendo los conflictos. En el siglo XX se caracterizaron por el comercio ilegal y en el siglo XXI siguen existiendo conflictos como son el comercio ilegal de mercancías (alcohol, cigarros, etc.), tráfico de personas y comercio de narcóticos temas que empiezan ser estudiados, pero de los cuales falta mucho por decir. El comercio transfronterizo se encuentra ligado a la migración ilegal tanto de mexicanos como de beliceños y otras nacionalidades, como son los centroamericanos que utilizan a Belice como una vía tránsito migratorio para llegar a México y algunas veces hacia los Estados Unidos.

La diversidad poblacional que actualmente habita en estas tierras está presente tanto lingüísticamente (se habla maya, castellano) como culturalmente. Esto se puede ver de manera en las costumbres de los pobladores como en la comida, la forma de vestir de hablar con regionalismos propios de sus lugares de origen ya que la mayoría proviene de distintas zonas del país y también se le suma la población centroamericana y beliceña. Son personas que la dan vida a esta frontera y que a través de su historia podemos saber las aventuras y dificultades que pasaron para poder conformar una región como la que conocemos hoy en la frontera. Gente que a pesar de sus características y raíces culturales han logrado establecer redes sociales, formadas entre los habitantes de cada pueblo y con los poblados cercanos que conforman esta región.

Se debe mencionar que el sector fronterizo Río Hondo hace referencia a poblados que comparten elementos comunes de identidad. Como pueden ser desde cohabitar una misma región, distinguirse por producción agrícola (caña de azúcar); colonizar una región inhóspita; hablar un mismo lenguaje (con los regionalismos propios de cada estado o país); aprender a lidiar con las diferencias culturales y con personas de otros países; pero, sobre todo, saber que habitan en una frontera, con todos los peligros que ahí ocurren.

La migración centroamericana puede ser vista como un fenómeno histórico que ha adquirido una gran relevancia en los estudios sociales contemporáneos (Villafuerte y García, 2008). Generalmente, la pobreza y conflictos políticos de estos países motivaron en la década de 1970 la movilidad hacia las naciones más desarrolladas económicamente (Borja 1997, Orozco, 2003)

Pardinas (2008) señala que la migración de Centroamérica a México ocurre, en su mayoría, como tránsito hacia Estados Unidos, cruzando la frontera México-Guatemala como principal puerta de entrada. Quienes no logran ingresar a Estados Unidos, permanecen en México y buscan trabajar temporalmente en los lugares por los que cruzan en su viaje. Convirtiendo a México en una opción de permanencia, ya sea como trabajadores temporales en las plantaciones agrícolas o como residentes en las ciudades y poblados de los estados del interior (Castillo, 2010).

Históricamente, la estancia de indocumentados centroamericanos por la frontera sur de México ha sido temporal, en condición de visitantes locales o trabajadores agrícolas (Pardinas, 2008). Sin embargo, se ha detectado la presencia de inmigrantes con residencia permanente en las poblaciones que se encuentran en el cruce de las rutas migratorias. La mayoría de los inmigrantes que se internan en el país con el fin llegar a Estados Unidos son de nacionalidad guatemalteca, hondureña y salvadoreña (INM, 2011, Centro de Estudios Sociales y de Opinión Pública, 2006).

Ahora bien, en el caso de la permanencia de inmigrantes centroamericanos en la zona de frontera México- Belice, esta responde a diversos factores socioeconómicos, algunos de los cuales posibilitan la integración de esas personas en diversos poblados de la zona. Se ha registrado, por ejemplo, la presencia de inmigrantes centroamericanos en las de fronteras con Guatemala y Belice. Esos inmigrantes han decidido permanecer en diversos poblados, integrándose a la vida familiar y comunitaria. (España y Cervantes 2008; García, 2011)

Las dinámicas de la migración transfronteriza involucran a trabajadores temporales. Estos trabajadores agrícolas son principalmente inmigrantes temporales que en fechas recientes también se han contratado en el ramo de la construcción. También podemos identificar a los refugiados guatemaltecos; residentes fronterizos (que se han quedado a radicar por tiempo indefinido o de manera permanente); y transmigrantes (documentados e indocumentados) (Castillo 2000). En esta clasificación también intervienen las trayectorias que siguen los trabajadores a su lugar de destino y la temporalidad de estos flujos.

Según datos del Instituto Nacional de Migración (INM, 2011), en las fronteras norte y sur de México se producen cada año alrededor de 360 millones de cruces, documentados e indocumentados, tanto de extranjeros como de nacionales. También reporta que el 93 % de los inmigrantes indocumentados son de origen centroamericano.

Para el registro y control de los cruces en la frontera de México con Belice existen dos puntos de internación formales. Esos puntos de internación laboran agentes migratorios. Datos del INM señalan que en la franja fronteriza México Belice existen dos puntos de internación que se encuentran, el primero en Subteniente López y el segundo en La Unión. Por la extensión del límite internacional y las características geográficas de la frontera (la mayor parte es selva), los mecanismos para su vigilancia son económicamente muy costosos, lo que ha permitido la aparición de puntos informales de internación de inmigrantes centroamericanos. La insuficiencia de infraestructura y personal del instituto nacional de migración para controlar los cruces, tanto de personas como de mercancías facilita el ingreso de inmigrantes (Armijo, 2011).

Según el INM, existen limitaciones para consolidar una estadística básica en la frontera sur debido a las carencias del propio Instituto y a la extensión de la frontera sin vigilancia. En la mayor parte de ella no existen puntos formales para la internación de personas (Centro de Estudios Sociales y de Opinión Pública, 2006)

Los puntos informales de ingreso a México están localizados en el área de Caobas – Arrollo Negro, cerca del límite de Quintana Roo con Campeche. Un segundo grupo de puntos informales de ingreso de inmigrantes es el sector fronterizo del Río Hondo, principalmente en Botes, Caobas y la Unión. Al ingresar a Quintana Roo, los inmigrantes centroamericanos pueden contratarse temporal o permanente en las actividades productivas, y a veces logran obtener sus formas migratorias.

El tránsito de migrantes por Quintana Roo incluye a extranjeros documentados que se emplean como mano de obra calificada en la economía del turismo en la zona norte del estado, así como a centroamericanos no documentados que buscan establecerse y regularizar su estancia por sus medios o mediante las redes familiares (Barrachina, 2013, p.271)

El flujo de inmigrantes incluye a ciudadanos de Guatemala, El Salvador y Honduras, principalmente. También existen los trabajadores fronterizos de ciudadanía beliceña y guatemalteca que cruzan a diario el Río Hondo para trabajar del lado mexicano. Estos grupos de inmigrantes reafirman la presencia creciente de centroamericanos en la dinámica económica de Quintana Roo como mano de obra no calificada.

Aunque existen diversas fronteras en México, cada una se caracteriza por las

CAPÍTULO 3. INTEGRACIÓN DE MIGRANTES CENTROAMERICANOS EN DOS COMUNIDADES DEL RÍO HONDO

El objetivo de este capítulo es identificar, mediante el modelo de teórico del actor-red, la relación del nodo central--en este caso los inmigrantes centroamericanos-- con el resto de los nodos que conforman el sistema migración-integración en la ribera del Río Hondo. Para ello se destaca el tipo de información, los vínculos y las relaciones que circulan entre tales nodos como factor que beneficia la permanencia e integración de inmigrantes centroamericanos en Javier Rojo Gómez y Pucté. La información y el trato que reciben los inmigrantes centroamericanos con cada uno de los nodos analizados facilitan los procesos de integración pueden favorecer el fortalecimiento de fuertes vínculos de amistad, paisanaje, familiares y solidaridad dando como resultado la inserción e integración del nodo principal en relación con la comunidad receptora.

El capítulo está dividido en los dos apartados principales. En el primero se revisa y se describe cada uno de los nodos que integran el sistema inmigración-integración. Este apartado consta de cinco sub apartados, en los que se establece la relación de los inmigrantes centroamericanos con la comunidad receptora, la comunidad de origen, las autoridades locales y el entorno socioeconómico.

En el apartado dos se detalla el proceso de integración de los inmigrantes centroamericanos en las comunidades locales. También se analiza de qué manera influyeron el resto de los nodos en la decisión de los inmigrantes de permanecer en las comunidades locales, y la intensidad de los lazos que se forman entre los inmigrantes y la población receptora.

3.1 Descripción de los nodos

En la fase final del proceso de migración, el sujeto migrante entra en un dilema: permanecer e integrarse en las comunidades receptoras o retornar a su lugar de origen. Ambas situaciones pueden ser consideradas como la fase final del ciclo de la migración. En esta investigación se centró en entender cómo ocurre el proceso de integración de los inmigrantes centroamericanos en las localidades fronterizas de Javier Rojo Gómez y Pucté.

Dichas comunidades del Río Hondo han sido receptoras de inmigrantes centroamericanos durante décadas. Algunos de esos inmigrantes han tomado la decisión de permanecer e integrarse en las comunidades. Para que esto pudiera suceder, el entorno fue determinante en la decisión tomada por el inmigrante. Desde el enfoque del actor-red se puede observar que el entorno social influye de manera directa para que el inmigrante tome de decisión de permanecer, pues provee al sujeto de la información y las herramientas necesarias para permanecer en un lugar y facilita el proceso de integración.

Dentro del esquema de los estudios basados en la teoría del actor red, una red es un conjunto o grupo de nodos conectados por una serie de relaciones o amarres que los unen. En el caso de nuestra investigación, la red de migrantes centroamericanos está compuesta por cuatro nodos principales, los cuales construyen una cadena de relaciones y comportamiento. Por su parte, el patrón de relaciones además permite identificar el papel que juegan los nodos dentro de la red.

Los resultados que se presentan en este capítulo, fueron recabados mediante técnicas de investigación cualitativa, la primera fase consistió en la observación participante, se realizaron estancias cortas en ambas localidades de estudio, por periodos continuos, se elaboró y se registró lo visto en campo, mediante la herramienta de diario de campo. Como segunda fase se identificaron las personas de la comunidad que podrían colaborar con su información. Posteriormente a través de un muestreo intencional; por las características que tenían que tener las personas entrevistadas, es decir, vivir permanente mente en las localidades o haber tomado la decisión de radicar en ellas se localizó a los informantes. Posterior a establecer una relación con los informantes se aplicó entrevistas, informales, semiestructuradas e historias de vida estas últimas solo fueron realizadas a un

una parte de la población total de la muestra, se aplicaron a cuatro personas, dos personas por localidad. Las entrevistas semiestructuradas se aplicaron de la siguiente manera cinco en la localidad de Pucté y cuatro en la localidad de Javier Rojo Gómez. Los datos que se manejan el trabajo fueron de las personas que aceptaron la entrevista, la otra parte de la información se obtuvo mediante entrevistas informales ya que por desconfianza se limitaba a contestar y no querían que sus datos fueran escritos. Por su situación migratoria los informantes pidieron sus datos no sean escritos, por ello se usan seudónimos, debido a que por las condiciones de los poblados consideran que sería fácil ubicarlos con solo pedir referencias. Algunos están tramitando su situación, pero aún persiste la desconfianza de que se hará con la información que dan.

Los datos principales se sacaron de las historias de vida ya que de esta manera se podía identificar, las rutas de llegada, los motivos para migrar, las relaciones que fueron estableciendo y la elección del lugar. Información que permite documentar y analizar el proceso de integración.

3.1.2 Características socio-económicas del nodo central

El nodo central de la red inmigración-integración lo conforman los inmigrantes, hombres y mujeres, de origen guatemalteco, hondureño y salvadoreño que tienen su residencia en las localidades de Javier Rojo Gómez y Pucté. Este nodo cumple la función principal, pues todas las relaciones fluyen en torno a los vínculos creados por este.

Tabla 3 Indicadores preguntados a inmigrantes entrevistados

Indicador	Hombres	Mujeres
Origen	El Salvador, Honduras Y Belice	Guatemala
Edad	30-35	35
Escolaridad	Primaria y secundaria	Primaria
Estado civil	Unión libre	Soltera y unión libre
Tiene hijos	si	si
Tiempo de estancia en México	Más de 5 años	Más de 5 años
Tiene regularizada su estancia migratoria en México	no	no
Es derechohabiente de servicio público de salud	no	no
Actividad(es) laboral(es)	Cortador de Caña, Albañil y Jornalero	Trabaja en un Bar, ama de casa y empleadas domestica
Lazos familiares en la localidad	sí	no
De quien obtuvo ayuda	De familiares y amigos	Amigos y Paisanos

Fuente: Elaboración propia con datos de campo realizado en las localidades de Pucté y Javier Rojo Gómez.

Como se puede ver en la tabla 3, la lista de indicadores permite tener información general de las condiciones socio-económicas del nodo central. Se representan las respuestas más frecuentes contestadas por los entrevistados, que en su mayoría fueron hombre y con pareja ya que por su situación migratoria no han podido formalizar legalmente la unión matrimonial. Con base a estos indicadores se fueron ampliando las preguntas de las entrevistas a profundidad.

Tabla 4 Nacionalidad de los entrevistados inmigrantes entrevistados por sexo.

Lugar de Origen	Hombre	Mujeres
El Salvador	2	2
Honduras	2	
Guatemala	2	1

Fuente: Elaboración propia, con base a los datos de campo obtenidos en Pucté y Javier Rojo Gómez.

Es difícil determinar la influencia económica y cultural de los inmigrantes centroamericanos en las comunidades de la rivera del Río Hondo. Tampoco se cuenta con la cifra exacta de inmigrantes centroamericanos, documentados e indocumentados residentes en la zona fronteriza de México con Belice. En todo caso, el Instituto Nacional de Migración (INM) estima que son alrededor de 200 personas, de las cuales solo el 5% se encuentran ya con la documentación de residencia autorizada en el país.

Por el tipo de investigación planteada, se entrevistó a personas que cumplieran con los criterios de llevar mayor tiempo radicando en las localidades de estudio, o bien que hubieran decidido radicar (hacer planes de vida en los lugares de destino) en las comunidades del Río Hondo; se excluyó del estudio a los inmigrantes en tránsito. Además de lo anterior, en la investigación no se considera a los inmigrantes de origen beliceño, pues el proceso de integración es distinto debido a los remanentes culturales que unen a las poblaciones de la región fronteriza de México con Belice.

El rango de edad de los inmigrantes entrevistados se encuentra entre los 29 y 45 años de edad; se trata, pues, de una población joven. La mayoría de los entrevistados emigró de sus comunidades a los 15 o 16 años, y llevan viviendo entre 10 y 20 años en la zona fronteriza del Río Hondo.

En cuanto al grado escolar de los inmigrantes entrevistados, se encontró que prácticamente carecen de un nivel de estudios alto, seis de ellos tienen primaria incompleta y los restantes secundaria incompleta. Se les pregunto si este factor que influye a la hora de buscar empleo y contestaron que, si ya que solo pueden contratarse empleos precarios, al preguntarles porque no continúan sus estudios en la localidad, mencionaron que no consideran que tenga algún beneficio para ellos, por el tipo de trabajos en que son contratados. Solamente un inmigrante comento que ha realizado un curso de capacitación para el trabajo, impartido por el ICAT Quintana Roo en Pucté. Lo entrevistados mencionan que sus compañeros que cuentan mayores estudios, tienden a viajar a centros urbanos como Cancún, en donde el trabajo profesional o técnico especializado tiene demanda y mejor salario.

Como se puede ver en la tabla número 5 predomina más el indicador primaria incompleta lo que, la mayoría de los entrevistados no concluyó sus estudios de nivel primaria en sus lugares de orígenes.

Tabla 5 Grado escolar de los entrevistados

Nivel de estudios	Hombres	Mujeres
Primaria (completa e incompleta)	3	3
Secundaria (completa e incompleta)	1	1
Preparatoria	0	0
Cursos de capacitación de algún tipo	1	

Fuente: Elaboración propia con base en entrevistas.

Según mencionaron los entrevistados, al momento de emigrar de sus países, a los 15 o 16 años de edad, ya trabajaban por lo que les era difícil continuar estudiando. Al llegar a

México no tuvieron la oportunidad de continuar sus estudios, ya fuera porque tenían que trabajar o bien por no tener la documentación migratoria en regla. Solo uno de los entrevistados, que lleva 14 años de residir en la comunidad de Pucté, tomó un curso impartido por el gobierno estatal sobre el uso y manejo de computadoras, del cual obtuvo una constancia

Como los entrevistados comentan que, a pesar de no contar con un nivel educativo formal alto, esto factor no es determinante para que puedan conseguir en empleo en la localidad y el mayor número de entrevistados coinciden al comentar que tienen mayores posibilidades de encontrar y ser contratados laboralmente en las localidades de destino que en comparación con los trabajos que hay en sus comunidades de origen, independientemente de su formación educativa. Asimismo, mencionan que perciben mejores salarios en las comunidades mexicanas en donde residen comparados con los que recibirían en sus países algunos mencionan de manera general ganar de 400 a 500 pesos más.

Samuel comenta que –Ahora estudio un curso de computación en pueblo, no espero tener un mejor empleo, pero me gusta y es gratis”.

Por otra parte, Edgar menciona que al Salvador ya no piensa regresar porque está muy dura la situación. Si hay trabajo, pero mal pagado y hay muchas pandillas que matan gente y mayor mente la gente está migrando por eso a E. U.

Otro dato que resaltaron los inmigrantes entrevistados es que en México encuentran más tranquilidad y menos violencia que en sus países. Recordemos que la violencia generada por la delincuencia y las pandillas es un factor que promueve la actual ola migratoria en El Salvador, Guatemala y Honduras.

Por otra parte, a partir de la información recabada en campo, ninguno de los inmigrantes centroamericanos entrevistados posee la nacionalidad mexicana, a pesar de tener más de 10 años radicando en el país, de estar casados con ciudadanas o ciudadanos mexicanos, y tener hijos nacidos en México. El motivo principal de lo anterior es que estas personas han dejado vencer sus permisos de residencia (la forma migratoria FM3) y se les dificulta hacer el trámite en el INM. Estas personas tienen que viajar varias veces a Chetumal para realizar el trámite migratorio; un trámite por el que deben pagar multas por haber dejado vencer el permiso de residencia. Así pues, los viajes constantes a Chetumal y las multas en el INM les generan un gasto que no pueden solventar. Sumado a lo anterior,

existe entre ellos el temor de ser deportados, o simplemente que les nieguen la renovación de sus documentos.

Al respecto uno de los entrevistados, Samuel, dijo que pudo registrar a sus hijos con su apellido ya que contaba la FM3 vigente, pero cuando vencido este documento no lo ha renovado. Dijo que alguna vez acudió a las oficinas del INM en Chetumal, inició el trámite, pero como le hacían falta ciertos documentos y debía pagar una multa de 500 pesos, no renovó su FM3. La situación de otro de los entrevistados es similar, Edgar, tiene vencida su FM3 y no la ha renovado porque debe viajar a El Salvador, su país de origen, para obtener un sello en su pasaporte. No obstante, lo anterior, ambos entrevistados dijeron que no les genera problema alguno la irregularidad en sus documentos migratorios, pues tienen trabajo y sus hijos pueden obtener servicios sociales (educación y salud) por ser mexicanos. (Entrevistas realizadas en Pucté 4 de mayo de 2013)

En cuanto al estado civil, en su mayoría los entrevistados viven en unión libre con personas nacidas en Rojo Gomes y Pucté. Solo dos llegaron con sus parejas, y un es madre soltera. Todos los entrevistados tienen hijos y han decidido radicar en estas localidades.

3.1.3 Las autoridades

La información se obtuvo mediante la observación participante e investigación en campo, principalmente se entrevistó a los comisariados ejidales de ambas localidades (por el tema que se trataba nos fueron muy colaborativos en el tema, sin embargo, aportaron información), de igual manera al delegado de Rogo Gómez y el de Pucté. Para la información con las autoridades, se acudió al Instituto Nacional de Migración para pedir informes sobre la forma en que los migrantes pueden regularizar su situación y los requisitos que necesitan, se solicitó datos estadísticos y entrevistados con el director de la institución proporcionaron algunos datos generales de la situación.

Las autoridades federales, estatales y municipales integran el segundo nodo en nuestro sistema inmigración-integración de centroamericanos en las comunidades del Río Hondo. La autoridad federal está presente a través del personal del INM; la autoridad

estatal, en la policía; y la autoridad municipal mediante el comisariado ejidal, el delegado del ayuntamiento y la policía municipal.

Legalmente, el único organismo encargado de supervisar el ingreso y permanencia, y sancionar la estancia irregular de los inmigrantes centroamericanos radicados en México es el INM por medio de sus funcionarios. Sin embargo, debido a la ubicación geográfica de las localidades del Río Hondo, en particular Javier Rojo Gómez y Pucté, así como por la falta de recursos económicos y humanos, al INM le es difícil llevar un control de los inmigrantes radicados en esta zona de frontera. Lo anterior permite la existencia de puntos ciegos por donde los inmigrantes pueden ingresar al país.

Cabe señalar que hay dos puestos migratorios en el sector fronterizo del Río Hondo. Uno está localizado en el poblado de Sanfrancisco Botes; y otro en la Unión. Visitamos a principios de 2014 ambos puestos migratorios y ninguno estaba en servicio. Según nos dijeron los habitantes de Botes y la Unión, la vigilancia de la zona fronteriza se realiza más para el control del contrabando de mercancías, armas y drogas etcétera, que para regular el cruce internacional de personas. Asimismo, nos comentaron que las personas cruzan el Río Hondo, sin problemas de Botes a Belice y viceversa, pagando entre 100 y 150 pesos los dueños de las “lanchitas” para cruzar sin la necesidad de pasaporte o permisos de cruce para residentes fronterizos. Así pues, la presencia de autoridades del INM es nula, lo cual convierte a este sector de la frontera de México con Belice en un lugar seguro de cruce para los inmigrantes centroamericanos.

La vigilancia de los agentes del INM es ocasional, y los inmigrantes son los que acuden voluntariamente a las instalaciones del Instituto en Chetumal para tratar los asuntos de su estancia en el país. La mayoría de las veces, nos comentaron los entrevistados, desisten continuar con los trámites por las trabas que les pone el Instituto o por lo tardado que de los trámites.

A la fecha de haber concluido el trabajo de investigación, no se contaba con algún proyecto o programa de apoyo a los inmigrantes residentes para regularizar su situación migratoria. El INM no difunde información sobre los derechos de los inmigrantes y mucho menos los asesora o facilita sus trámites de regularización. Al preguntarles mencionaron que no contaban con el personal para realizar dicha actividad e indirectamente mencionaron no ser de su competencia. En la frontera de Quintana Roo con Belice no hay presencia el

grupo Beta para el apoyo a los migrantes, como sí ocurre en la frontera de Chiapas con Guatemala, porque no hay suficientes estadísticas que demuestren la necesidad de establecer una brigada para esta región. (Arámbula y Santos 2007, p. 13)

Para las autoridades del INM, los inmigrantes centroamericanos residentes en las comunidades del Río Hondo pasan desapercibidos. Parecería que quieren evadir la existencia de estas personas en las comunidades de Javier Rojo Gómez y de Pucté. En consecuencia, para los inmigrantes centroamericanos la información que fluye entre ellos es que por esta parte de la frontera de México con Belice el cruce resulta factible, ya que los blindajes que ponen las autoridades son escasos se puede decir que, las autoridades no ven, no oyen y no hablan sobre el flujo migratorio que existe en esta frontera, esta

En cuanto a las autoridades municipales, estos tienen mayor presencia en la zona, sobre todo en la temporada de zafra (corte de caña) --la cual se realiza en los meses de febrero a julio--. Durante la temporada de zafra hay un número grande de trabajadores agrícolas temporales, y son frecuentes las riñas entre los cortadores. La policía municipal suele detener a los alebrestadores, que a veces involucra a algún inmigrante centroamericano. Otra forma en que también pueden ser apresados es cuando se realizan redadas en los bares o prostíbulos clandestinos que abundan en la zona; o simplemente cuando, sin razón alguna, deambulan por los cañaverales. Si la policía detiene a algún inmigrante centroamericano, no lo pone a disposición del INM, sino que, según palabras de los entrevistados, los extorsionan y por 100 o 150 pesos lo dejan libre, previa recomendación de que se regrese a su país. La detención de inmigrantes centroamericanos por parte de la policía estatal o municipal solo se presenta con los inmigrantes recién llegados, pues los inmigrantes residentes no tienen problema alguno con la policía, incluso viajan a Chetumal sin ser molestados.

Uno de nuestros informantes nos comentó: “Nunca he tenido problema con las autoridades, no me han detenido y pues no me da miedo andar por el pueblo, ya que la gente me conoce, (y) sabe que soy extranjero. Me gusta vivir en el pueblo porque es un lugar tranquilo y casi no hay problemas con los policías; casi no lo vigilan a uno” (Entrevista con “Ricardo”, 3 de mayo 2013)

Otro entrevistado, nos dijo: “No me da miedo salir del pueblo ya que puedo ir sólo o con mis Hijos a Chetumal, sin problemas. No hacen denuncias a las autoridades y como

saben que ya pertenezco a una familia. Ya las autoridades no me hacen nada porque en el pueblo ya me conocen. Pero cuando eres nuevo si, cuando recién llegan a la comunidad nuevos paisanos los miran feo en el pueblo porque son nuevos, pero sin embargo tampoco los denuncian y si hay oportunidad les echamos la mano, la mayoría que llega es con la idea de irse a los Estados Unidos”. (Entrevista con “Douglas”, 5 de mayo de 2013)

Para la seguridad y vigilancia de Javier Rojo Gómez y Pucté solo existen dos patrullas municipales y seis policías. Este personal de seguridad pública hace sus recorridos en ambas localidades, y en ocasiones en los pueblos cercanos. Durante el trabajo de observación en campo nos percatamos que los recorridos son escasos durante la semana y solo en las calles principales de la localidad, lo cual permite que ocurran riñas y delitos en la zona.

Por otra parte, las autoridades locales, el comisariado ejidal y el delegado municipal, mantiene una relación cercana con los inmigrantes. Los encargados de esos puestos administrativos son residentes de la localidad y, por lo tanto, son conocidos a la vez que conocen a los habitantes de los poblados y saben quiénes son extranjeros, cuánto tiempo llevan viviendo en la localidad, en dónde viven y con quién están emparentados. Los delegados municipales y comisarios ejidales suelen ser testigos de los inmigrantes en diferentes asuntos legales, o les extienden las cartas de residencia o de vecindad –requisito requerido para renovar la FM3.

El comisario ejidal y el delegado municipal tienen relación de amistad con la mayoría de los inmigrantes centroamericanos radicados en las comunidades del Río Hondo. Como dijimos anteriormente, esas autoridades conocen en dónde viven los inmigrantes, saben en dónde localizarlos a cualquier hora del día e, incluso, los apoyan para que sean contratados en los trabajos relacionados con el corte de la caña.

En general, la relación de amistad de los inmigrantes radicados en la zona con las autoridades locales es un factor muy importante para la permanencia e integración de aquellos en las comunidades locales del Río Hondo. La relación de amistad y el apoyo otorgado por las autoridades locales facilita que los inmigrantes centroamericanos sean aceptados como parte de la comunidad local, incorporados en las diversas actividades del ejido, y lejos de ser denunciados ante las autoridades migratorias, reciben apoyo para

regularizar su situación migratoria. Así pues, podemos señalar que las autoridades locales son solidarias con los inmigrantes centroamericanos radicados en esta frontera,

A diferencia de lo anterior, los inmigrantes centroamericanos tienen una relación distante y de desconfianza con la autoridad estatal.

—no cuento con sus documentos en regla ya que mi pasaporte y FM3 están vencidos y no los he renovado, no tiene caso ya me acostumbré a vivir así, si me he tenido dificultades, me han detenido por los policías que rondan el poblado, pero pues d les das algo, 100 pesos, y no lo siguen molestando por un tiempo”. Por parte de las autoridades estatales y federales como el Instituto Nacional de Migración nunca ha sido detenido. No tiene interés en arreglar su situación migratoria por falta de dinero y tiempo, Además dice que puede ir y venir libremente por todos los poblados e incluso llegar a Chetumal sin problemas. (Entrevista con —Carlos”, 4 de mayo de 2013)

La experiencia que han tenido los inmigrantes es de detenciones y extorsión, sin embargo, no ha llegado al grado de hostigamiento y violencia física. Cuando llegan a ser detenidos por los policías estatales, basta con dar dinero para conseguir la liberación inmediata o que algún conocido del pueblo hable por ellos. Principalmente estos casos suceden como mencionan los entrevistados con los recién llegados al pueblo o cuando provocan algún alboroto en el pueblo.

3.1.4 Nodo de actividades económicas

El siguiente nodo en nuestro análisis está compuesto, por las pequeñas empresas comerciales, y el ingenio azucarero ubicado en el poblado de Javier Rojo Gómez. La relación de este nodo con los inmigrantes centroamericanos es de carácter laboral. La recolección de la información se realizó mediante entrevistas con productores de caña, contratistas, representantes de los sindicatos de productores, CNPR y CNC, así como los migrantes para poder conocer donde se emplean y bajo qué condiciones salariales.

La mayor fuente de empleo en la zona es la zafra, la cual demanda abundante mano de obra no calificada para la realización de trabajos relacionados con la producción y

cosecha de la caña de azúcar. En los poblados de Javier Rojo Gómez y Pucté, la cosecha de caña de azúcar es la actividad laboral dominante. Fuera de esa actividad, la población inmigrante cuenta con escasas opciones de trabajo, las cuales se reducen a empleos en el comercio informal, oficios, jornaleros agrícolas o como ayudantes en las pequeñas tiendas de abarrotes –escasas, por cierto.

Para las mujeres inmigrantes existen dos opciones de trabajo: el servicio doméstico o sexo-servicio. Ya que por su bajo grado de escolaridad y no contar con documentos en regla es difícil conseguir un empleo distinto a los ya mencionados, en ambas localidades, al momento de las entrevistas, se les pregunto a los contratistas si tenían alguna mujer como cortadora de caña en sus listas y mencionaron que no, que por lo general son contratadas como cocineras o venden comida. Las mujeres mencionaron que es más fácil que las contraten para limpiar casa y atender los bares porque no les piden papeles. Ambas actividades son realizadas por mujeres inmigrantes, nacionales y extranjeras, llegadas recientemente a la frontera, Tal es el caso de una inmigrante centroamericana quien nos dijo: “Trabajo como doméstica y los fines de semana en un bar donde también doy servicios como sexo servidora”. (Entrevista con “Elda” 6 de mayo 2013), menciono que el sueldo como trabajadora doméstica no le alcanzaba, dice que si conociera un hombre que la saque a vivir dejaría esa actividad. Cabe señalar que el trabajo de sexo servidora lo realizan sobre todo madres solteras.

Como se ha mencionado antes, la actividad principal en la mayoría de los poblados pertenecientes a la ribera del Río Hondo es la producción de la caña de azúcar. Las labores asociadas a esta actividad son la siembra, el cuidado y la cosecha de la caña de azúcar; La mayoría de los habitantes locales nacidos en México y los residentes extranjeros, conforman la mano de obra requerida por esta actividad agrícola.

Uno de los entrevistados comentó que su primer trabajo fue cortar caña, nunca lo había hecho y aquí aprendió a hacerlo. No tuvo problema para aprender el oficio ni para contratarse con algún productor. Fuera de la temporada de zafra, también trabaja como jornalero en actividades distintas al cultivo de caña de azúcar o como albañil. Al respecto, nos cuenta lo siguiente:

Cuando llegué a vivir a Pucté vivía en la galera (casas de residencia temporal para los trabajadores temporales) porque cortaba caña. Después empecé a rentar casas en el pueblo. Trabajo ahora en un tractor cuando hay trabajo o corte de caña, mientras hago jornales para pagar los gastos de la casa como chambitas, chapeo, fumigo, limpios terrenos y me pagan 100 pesos por jornal de 6 a 10 am y cuando está en el tractor trabajo igual 4 o 5 horas y gano un poquito más. Trabajo también como albañil (Entrevista con –Douglas” 5 mayo 2013)

Otro de nuestros informantes nos comentó lo siguiente:

–No fue difícil encontrar trabajo porque ya tenía un amigo que me había ofrecido trabajo y casa para vivir en Pucté, donde trabajo actualmente comprando chatarra y material que luego puedan vender de reciclaje. También trabajo en el campo por jornal o en lo que salga”. (Entrevista con –Edgar”, 3 mayo 2013)

Los beneficios laborales son distintos para los inmigrantes centroamericanos a los que reciben los trabajadores nacionales. No tener los documentos migratorios en regla implica no tener derecho a recibir seguro social durante el periodo de corte de caña. En cuanto a la paga los inmigrantes entrevistados nos dijeron no tener inconvenientes al respecto, ya que cobran efectivamente lo que los patrones les ofrecen. El salario está calculado en función del volumen de caña que cortan en una jornada. Se contratan como trabajadores libres, lo que les da la posibilidad para contratarse en cualquiera de los ejidos vecinos. De acuerdo con ellos, depende en dónde les paguen mejor, o en dónde haya más trabajo, ahí se dirigen.

Los entrevistados nos señalaron que la facilidad para encontrar trabajo se debe a la demanda de trabajadores para el corte de caña. Aunque el salario es a destajo y no cuentan con un sueldo fijo, resaltaron que las condiciones laborales son mejores a las que existen en sus países de origen. Otro de nuestros entrevistados nos dijo, con cierta resignación, que ahí, en la ribera del Río Hondo, al menos tienen trabajo. (Entrevista con, –Ricardo”, 3 mayo de 2013)

Asimismo, aun cuando los ingresos son bajos, no contar con servicio médico y lo pesado y peligroso del trabajo --por los animales ponzoñosos que habitan en el cañal y el uso del machete--, el tener un trabajo que no les exija demostrar un nivel de estudio,

experiencia y documentos migratorios o de identificación les facilita la inserción laboral de los inmigrantes centroamericanos en zona de estudio.

–No es difícil encontrar trabajo en México, en mi caso un amigo me ofreció el trabajo y no tuve que buscar, pero ya tengo más amigos y en su caso me pueden echar la mano”. Su trabajo es informal no tienen contrato solo de palabra por que no cuenta con sus papeles en regla. (Entrevista con –Edgar” 3 de mayo 2013)

La facilidad para integrarse al mercado de trabajo local contribuye para que el inmigrante decida permanecer o no en determinada localidad. Esto lo podemos comprobar con las historias de vida de nuestros entrevistados, los inmigrantes centroamericanos radicados en Javier Rojo Gómez y Pucté, quienes son contratados anualmente por los mismos patrones y, algunos, aseguran haber mejorado poco a poco su condición socioeconómica. Este es el caso de Samuel, quien se inició cortando caña y ahora maneja un tractor en las temporadas de zafra; sin importar si es local o si es un inmigrante indocumentado. (Entrevista con –Samuel” 4 de mayo de 2013)

Las relaciones que se van generando entre la población de local y los inmigrantes permiten como han mencionado los entrevistados la inserción laboral de los segundos en las actividades económicas existentes en las localidades de acogida. Algunas de estas conexiones que unen el nodo central (inmigrantes centroamericanos) con el nodo actividades económicas, están basadas principalmente en relaciones de amistad o paisanaje ya que algunos llegan a las localidades con promesas de trabajo, posteriormente cuando se van afianzando esas relaciones o se generan más el mercado laboral resulta más amplio o en mejores empleos. Esto provee del factor económico a los inmigrantes ya sea para establecerse en las localidades, mandarles dinero a sus familiares o traer a los suyos con las promesas de empleo.

3.1.5 Nodo “comunidad local”

Los habitantes de las comunidades receptoras fungen también como un nodo que influye de manera determinante en el proceso de integración de los inmigrantes centroamericanos en los poblados de Javier Rojo Gómez y Pucté. Los vecinos de dichos poblados interactúan diariamente con los inmigrantes centroamericanos. Estas personas pueden influir en la decisión de los inmigrantes para permanecer en el lugar, pues les facilitan o dificultan el proceso de integración en la comunidad.

La recolección de la información de este nodo se llevó a cabo por medio de la observación participante en ambas localidades, además de las entrevistas informales con personas oriundas de los poblados se realizaron entrevistas con 4 personas de ambas localidades las cuales de manera general comentaron como es la relación de los habitantes con los inmigrantes.

El contexto de las relaciones de socialización entre los inmigrantes y los habitantes de Pucté y Javier Rojo Gómez es de seguridad y tranquilidad como lo mencionan los inmigrantes entrevistados. Durante el tiempo de la observación en campo, se pudo observar que los habitantes de estos poblados incluyen a los inmigrantes radicados en la dinámica social de la comunidad, ya que se realizaron fiestas en casa de los habitantes y había inmigrantes con los que se pudo platicar posteriormente. Además de que por testimonio las personas locales e inmigrantes coinciden en decir que se siente parte de la comunidad.

Por otra parte, como se describió en las entrevistas los habitantes de Pucté y Javier Rojo Gómez, les ofrecen el apoyo necesario para conseguir vivienda, trabajo o alimentación. Siempre que estos puedan desarrollar relaciones de amistad con los pobladores o los una algún vínculo de parentesco.

Las opiniones de los entrevistados y de la población local coinciden en que a los inmigrantes se les recibe de una forma amigable, sin rechazo. Las opiniones dejan ver que solo existe un poco de recelo cuando llega un contingente numeroso de inmigrantes, o cuando descubren a algún nuevo inmigrante residente; en este último caso, en la medida en que van conociendo al recién llegado, cambia la actitud de desconfianza hacia este.

Uno de los entrevistados que lleva 14 años viviendo en la comunidad, comentó que cuando recién llegan a la comunidad nuevos inmigrantes, los miran con desconfianza en el pueblo, porque son nuevos pero que no los denuncian, y ~~si~~ hay necesidad les echamos la mano”. Señaló que la mayoría de los inmigrantes que llega a los poblados es de manera temporal, pues la mayoría tiene la idea de continuar su viaje a Estados Unidos. Narró su experiencia de la siguiente manera: ~~Discriminación~~ o algún tipo de rechazo por parte de los habitantes de Pucté no he sufrido, por el contrario, cuento con el apoyo de las personas del pueblo” (Entrevista con ~~Lupe~~”, 7 de mayo de 2013)

En el mismo sentido, otro inmigrante centroamericano radicado en Javier Rojo Gómez quien lleva 12 años viviendo en pueblo, coincidió con lo dicho por el entrevistado anterior, Reafirmando el comentario, menciono que no ha sufrido discriminación o algún tipo de rechazo por parte de los habitantes del pueblo; dijo tener el apoyo de sus vecinos, ya que es una persona tranquila que no se mete con nadie, solo busca trabajar para juntar dinero y ayudar a su familia. Piensa quedarse a vivir en el poblado y formar familia. Con cierta timidez nos confesó que ha tenido novias en el pueblo, pero que no ha decidido juntarse con alguna muchacha (Comunicación personal, Pucté, 5 mayo de 2013).

Los testimonios anteriores se suman uno más: el de un inmigrante de El Salvador que lleva viviendo en Pucté apenas 4 años. Nos platicó que la población ha aceptado a los inmigrantes, por lo menos esa es la experiencia de él y de su esposa. Ha hecho amistad con las personas del pueblo, y a pesar de que no tiene familiares consanguíneos en la comunidad, los vecinos lo han apoyado y ayudado. También aseguró que no ha sentido rechazo o maltrato por parte de la gente del pueblo, al contrario, dicen que los tratan bien; los invitan a fiestas y le ayudan a su esposa cuando él está trabajando. Situación diferente les ocurrió en Belice, en donde, dijo, fueron ~~maltratados~~” por no hablar inglés y los hacían de menos (entrevista con ~~Douglas~~”, 8 mayo 2013).

En cuanto a los testimonios de las mujeres inmigrantes centroamericanas, sus experiencias fueron distintas. En este caso, un factor que influye de manera determinante en el trato hacia la población femenina es su condición conyugal y laboral, ya que la gente del pueblo basa la aceptación o el rechazo hacia este sector en estatus social que tengan las mujeres. Con respecto a esto una de las esposas del entrevistado comento, ~~no~~ fue difícil establecer amistad con mis vecinas”, ya que, la esposa del jefe de su marido, le ha

presentado a sus familiares, amigas y vecinas. También aseguró que la gente de Pucté les da un trato amable, a ella y su esposo; los invitan a fiestas y tienen buena amistad con sus vecinos. Cuando su esposo no está en la casa durante varios días, se queda en la casa de una vecina que se ha hecho su amiga, porque no le gusta estar sola; cocina en casa de esa amiga y ahí pasa todo el día.

Ahora bien, la historia anterior no se repite en los casos de otras mujeres inmigrantes centroamericanas. Principalmente en el caso de las que trabajan en los bares o prostíbulos, la aceptación de la comunidad es más difícil, no tanto por su condición de extranjeras, sino por la actividad a la que se dedican. A las mujeres que trabajan en bares o prostíbulos las tratan con rechazo. Así lo narra en su testimonio una inmigrante de origen salvadoreño que radica en Pucté desde hace 14 años; platicó que ha hecho amistad con algunas personas del poblado, pero como trabaja como sexo servidora, porque con el sueldo de doméstica no le alcanza, algunas de sus vecinas la rechazan y critican, por realizar esa actividad. Fuera de esa situación, siente que se lleva bien con las personas del lugar, incluso su hija es aceptada por sus compañeras y maestros en la escuela. Sabe por testimonio de algunas compañeras que algunas se han casado con personas de la comunidad y han dejado de trabajar en los bares o como sexo servidoras, al cambiar de actividad según ella la actitud de las personas en cuanto al trato hacia ellas también es diferente. (Comunicación personal, Javier Rojo Gómez 6 mayo 2013)

Los inmigrantes extranjeros radicados en Pucté o Javier Rojo Gómez que viven con una pareja o ya tienen esposo e hijos son aceptados por el resto de las mujeres de la comunidad. En este caso son mujeres que se dedican a las labores del hogar, y muy pocas ellas trabajan. En el caso de las mujeres entrevistadas, la mayoría eran amas de casa, no trabajaban formalmente, aunque conocían el caso de una inmigrante que trabajaba como doméstica aun teniendo pareja. En lo referente a la aceptación que recibieron del resto de las familias y vecinos de la localidad, para ellas fue fácil establecer relaciones de amistad. Comentaron que fueron arropadas por sus vecinas, quienes les ayudaron a resolver algunos problemas cuando recién habían llegado al pueblo. En cierto caso, una de nuestras entrevistadas contó que una familia oriunda de la localidad los adoptó, a ella y a su esposo, de cierta manera ella narra que “los protegió” y la introdujo en la vida cotidiana del pueblo. Esa familia la presentó con varias personas de la comunidad, y la hizo partícipe de las

reuniones familiares o de las fiestas que hay en pueblo. (Entrevista con “Elda” 4 mayo 2013)

En general, las entrevistas realizadas nos señalan que los inmigrantes centroamericanos residentes en Pucté y Javier Rojo Gómez han logrado establecer fuertes lazos de amistad con las comunidades receptoras, potenciando la integración en la población local. Principalmente esta aceptación está influenciada, porque están acostumbrados a recibir migrantes que llegan a trabajar en el corte de caña y por las dinámicas generadas por la interacción continua con los habitantes de Belice donde se establecen relaciones de cordialidad. No obtuvimos información de que los habitantes de esos poblados rechazaran o discriminaran a los inmigrantes centroamericanos que ahí radican. Por el contrario, en las entrevistas se recalcó la percepción de que existe un trato cordial entre la población y los inmigrantes centroamericanos. En las estancias de campo se pudo con vivir y entrevistar a los migrantes dentro del pueblo y en ocasiones eran los mismos habitantes del poblado quienes dieron la dirección de algunos migrantes.

Por otra parte, algunos de los entrevistados crearon sus familias en el poblado, bien con parejas que trajeron de su país, o bien se casaron con personas de la localidad. Este vínculo afianzó más su presencia y aceptación en las comunidades receptoras. Los lazos de amistad que establecieron en la comunidad generaron redes de ayuda para poder establecerse. Algunos incluso han invitado a sus familiares o amistades en sus países de origen; esos invitados desearon conocer esta parte de México, y ya estando en el país algunos han decidido quedarse, ya sea porque les gustó el lugar o porque se acerca más a la idea de llegar a Estados Unidos.

En lo referente a los lazos familiares existentes antes de la migración algunos de los entrevistados ya tenían familiares viviendo en Cancún, Tijuana o Chiapas, lo cual los animó a cambiar su residencia a México. Curiosamente no se reúnen con esos familiares; solo saben que viven en México. como comento un entrevistado, pase con la ruta de Belice por Santa Cruz porque conocí a un Beliceño y entre platica le surgió la idea de venir a dar la vuelta y llego a Pucté, no tenía ninguna ruta definida la tome por casualidad- tenía una hermana viviendo en Cancún y tenía la meta de llegar con ella para pasear y conocer México. (Entrevista con “Samuel” 30 de octubre 2014) menciona además que inicio el viaje con poco dinero por lo que al llegar a Quintana Roo se quedó sin dinero y busco trabajo

para juntar e irse a Cancún a ver a su hermana. Meta que no logro porque conoció a su pareja y decidió quedarse en el poblado.

Por lo anterior, podemos señalar que existe empatía y relaciones de apoyo y solidaridad entre la comunidad receptora y los inmigrantes centroamericanos. Esta situación puede ser explicada por el proceso de creación de las localidades del Río Hondo. Ya hemos señalado que esas localidades fueron pobladas por inmigrantes de otros estados de la República Mexicana, por eso, los actuales habitantes saben de los problemas que significan emigrar a un lugar lejano, y cultural y socialmente distinto al de origen. Esta memoria colectiva probablemente los hace más receptivos y condescendientes para con los nuevos habitantes extranjeros.

El factor de aceptación de la comunidad local es importante en la decisión de los inmigrantes para establecerse en determinado lugar. Está claro que no en todas las comunidades son bien aceptados los inmigrantes, esto depende de la forma en que estos se desenvuelven en el nuevo entorno social; ya que no importa el pasado, si no lo que hagan a partir de que se quedan a radicar en una comunidad. Con los testimonios recabados se puede afirmar que la relación existente entre los inmigrantes centroamericanos y la población de Javier Rojo Gómez y Pucté es cordial y de respeto, a pesar de que los espacios para convivencia son muy pocos, por ser comunidades locales solo existe interacción cuando se realizan eventos en el domo de la localidad o fiestas del poblado, y de que la dinámica de la vida diaria de esos poblados los obliga a permanecer en sus hogares, o trabajando en los cañales. Los inmigrantes indocumentados que han decidido radicar en Javier Rojo Gómez y Pucté son aceptados por los habitantes de estos poblados sin ningún intento de discriminación o rechazo. Como se ha mencionado la aceptación es más rápida y favorable cuando tienen familia o trabajos que son bien vistos en la comunidad. Las personas de los poblados están conscientes de la existencia de los inmigrantes, aunque muchas veces prefieren ignorar la presencia de estos. Como comentó la delegada de Javier Rojo Gómez, “solo están de paso, viven en las galeras, y solo vienen a buscar problemas” pero no los conocemos a todos. (Entrevista con “Manuel” 7 mayo 2013).

3.1.6 Nodo “comunidades de origen”

El último nodo que identificamos en nuestro análisis es el que conforman las comunidades de origen de los inmigrantes centroamericanos radicados en los poblados de Pucté y Javier Rojo Gómez. Los inmigrantes radicados en las localidades del Río Hondo, Quintana Roo no han perdido el contacto con familiares y amigos en sus lugares de origen. Esto ocurre porque dichos inmigrantes deben actualizar alguno documento de identidad (pasaporte, actas de nacimiento, etcétera) en sus países; porque envían dinero a sus familias; o simplemente porque mantienen comunicación con sus familiares.

La información de este nodo se obtuvo con datos de las entrevistas e historias de vida realizadas a los migrantes, ya que no fue posible el contacto con los lugares de origen a realizar entrevistas con los familiares y poder observar la información que fluye y los tipos de relaciones que se establecen.

El contacto entre los inmigrantes y sus comunidades de origen se mantiene principalmente mediante el flujo de información, de cómo viven en México y de sus trabajos o las oportunidades de empleo las comunidades de destino. La principal vía de comunicación son los familiares y amigos cercanos de los inmigrantes centroamericanos a quienes les platican como son los lugares donde viven, algunos mencionan que México es un país con mejores oportunidades para conseguir empleo, y como la primera puerta de entrada para llegar a Estados Unidos.

Al respecto señala Carlos que por el momento no piensa regresar a su país ya que dice que la situación aquí está mejor, mantiene contacto con su familia y cuando puede les envía dinero, dice que no es mucho entre 300 y 400 pesos pero que para su familia es de mucha ayuda (Entrevista con –Carlos” 4 de mayo de 2013)

Una pareja de inmigrantes señalan que entre los planes que tienen es que ella se quede viviendo en Pucté con la bebe que tienen y el piensa migrar a Estados Unidos, ya tiene contactos, familia, que vive ahí y ellos ya le consiguieron como cruzar, en el mes septiembre tiene planeado viajar, a Estados Unidos (Entrevista con –Edgar” 5 de mayo 2013) aun cuando Edgar piensa emprender la migración hacia otro país su esposa se quedara en México ya que ambos mencionan, que al Salvador ya no piensan regresar

porque está muy dura la situación. Si hay trabajo, pero mal pagado y hay muchas pandillas que matan gente.

Un aspecto muy importante de la información que fluye entre los nodos inmigrantes centroamericanos y las comunidades de origen, es que esta se realiza de voz en voz, e incluye datos sobre las condiciones en las que se encuentran los centroamericanos radicados en el Río Hondo; sobre el costo económico del viaje desde los pueblos de origen en Centroamérica hasta la frontera México-Belice; sobre las dificultades para encontrar empleo y establecerse, etcétera.

La relación entre los nodos mencionados la explicamos mediante el concepto de las redes sociales de apoyo. Este concepto refiere a una interacción social que muchas veces no es fácil de identificar, pues es una organización informal. Por red social nos referimos a las relaciones, fuertes o débiles, y el contacto entre el inmigrante y su comunidad de origen. Si la red es familiar, el apoyo es mayor o más fácil de obtener (fuertes); si es una red de vecinos o amigos (débiles), los lazos que se crean entre el inmigrante y sus comunidades de origen permiten afianzar y potenciar el apoyo en los lugares de destino. Debido a la red social de apoyo, el contacto de los inmigrantes con su lugar de origen no se pierde e influye en perpetuar o general más movimientos migratorios.

3.2 Las redes en el proceso de integración a las comunidades locales

El establecimiento de las redes de apoyo y la interacción del nodo central con cada uno de los otros nodos (autoridades, comunidades receptoras, y comunidades de origen) son los factores centrales que facilitan el proceso de integración de los inmigrantes en las localidades receptoras. Al respecto, de acuerdo con la OMC (2000, p. 12), los inmigrantes interactúan con la sociedad que los recibe en los ámbitos social, económico, residencial y cultural.

La interacción social inmigrantes-comunidad receptora se refiere a la participación de los primeros en la vida cotidiana de la comunidad de destino. En este caso, se toman en

cuenta aspectos como el acceso a los servicios de salud, educación y el establecimiento de relaciones familiares y de compadrazgo los inmigrantes con personas de la comunidad local. Estas situaciones influyen en la percepción que tienen los inmigrantes sobre la aceptación e inclusión en la comunidad que los recibe.

En el caso de los inmigrantes residentes en Javier Rojo Gómez y Pucté, los entrevistados coinciden en afirmar que los lugareños los invitan a fiestas familiares, a las fiestas del pueblo o colaborar en alguna tarea de beneficio comunitario.

En lo referente los servicios de salud y educación, nuestros entrevistados dijeron que su origen nacional no es un obstáculo para que sus hijos pudieran obtener dicho servicio, en todo caso el problema es sólo para ellos y por cuestiones administrativas. Ninguno de nuestros entrevistados, hombres y mujeres, tenía legalizada su estancia en México, por eso no podía obtener el servicio médico gratuito proporcionado por el gobierno. La carencia de la forma migratoria les impide inscribirse en el padrón de beneficiarios del seguro popular, pero el servicio médico lo reciben pagando una cuota. Samuel, uno de nuestros informantes, nos dijo: *“No cuento con seguro popular, ya que no tengo la documentación para ser afiliado; mis hijos y (mi) esposa si tienen seguro popular. Y cuando cortaba caña me daban seguro social, (pero eso eran) cuando tenía el FM3”*. (Entrevista con *“Lupe”* 12 mayo 2013)

Carlos y Edgar, otros de nuestros entrevistados, afirmaron que no se les ha negado alguna vez la atención médica, siempre y cuando el paguen. Es por eso que evitan hacer uso de los servicios públicos de salud y prefieren auto-medicarse. (16 mayo 2013) En el caso de las mujeres inmigrantes que entrevistamos, nos dijeron que aún en casos de embarazo, sólo reciben atención médica de los servicios públicos de salud cuando pagan por ello.

En cuanto a la educación, los hijos de los entrevistados tienen nacionalidad mexicana y acuden a escuelas públicas. Para los adultos, en Javier Rojo Gómez el Instituto de Capacitación para el Trabajo (ICAT), una institución del gobierno del estado, ofrece cursos de capacitación. Sólo uno de nuestros entrevistados ha tomado uno de esos cursos, el de informática, aún sin tener regularizada su estancia migratoria. Esta persona nos dice que le bastó con una cantidad módica de dinero para poder recibir el curso.

Por otra parte, el establecimiento de lazos familiares mediante el matrimonio es una constante que se observó en las historias de vida de nuestros entrevistados. Solo una familia

completa que emigró de su país --una pareja originaria de El Salvador-- el resto contrajo matrimonio en México o aún están solteros; estos últimos, dijeron, que no descartaban la posibilidad de encontrar pareja en Pucté o Javier Rojo Gómez para casarse o vivir en unión libre. Aun cuando el matrimonio con mexicano o mexicana facilita el proceso para la obtención de la nacionalidad o para regularizar la estancia migratoria en el país, parece no importarles este hecho ya que ninguno de los entrevistados tiene la nacionalidad mexicana y solo algunos tienen sus papeles en regla.

En el caso de los inmigrantes que tienen hijos nacidos en México y de que llevan cerca de diez años de vivir con sus parejas, la mayoría presenta una estancia irregular en México. Las respuestas que nos dieron al respecto fue que lleva mucho tiempo y cuesta mucho dinero realizar los trámites para la regulación migratoria; que eso no cambiaría su situación económica o laboral; que no les reporta algún beneficio concreto o que simplemente quieren conservar su nacionalidad.

Por otra parte, los sujetos del nodo central consideran que las comunidades de Javier Rojo Gómez y Pucté los tratan de la misma manera si están casados o no con personas del lugar. Sin embargo, también consideran que la consolidación de estas uniones matrimoniales les permitiría ganar más rápidamente la aceptación de la comunidad. También, a través de los familiares de la pareja, podrían conseguir empleo, viviendas, préstamos de dinero, o adquirir terrenos a veces como obsequio de la familia directa del o la conyugue.

En cuanto a la percepción sobre acciones de rechazo o discriminación por las comunidades de Javier Rojo Gómez o Pucté, los inmigrantes centroamericanos dijeron que esto no es un problema que les preocupe. Comparado con el que padecieron en Belice, país en donde radicaron durante varios meses mientras lograban cruzar a México, el trato con los mexicanos ha sido de aceptación. Aunque si bien en un inicio la gente de los poblados los miraba con recelo, porque no los conocían, al final los apoyaron. El idioma hizo más fácil a los inmigrantes la comunicación con las personas de las comunidades de Pucté y de Javier Rojo Gómez, permitiéndoles ampliar el número de personas con las que podían entablar contacto.

Los entrevistados comentaron que recién llegados a Pucté y Javier Rojo Gómez la gente del lugar los miraba con desconfianza, pero que no los agredieron, discriminaron o

denunciaron ante las autoridades migratorias. Aseguran que la población local ya los ha aceptado. Una inmigrante que vivió primero en Belice, narra que, por ser salvadoreños ella y su esposo, los ignoraban o trataban con cierto desprecio en ese país: ~~“Hay~~ mucho racismo, pero aquí (en México) no”, aseguró Elena, (entrevistada el 17 de mayo de 2013). En Belice sufrieron mucho por el desconocimiento del idioma inglés. Desde la percepción y punto de vista de la entrevistada segura que la ~~“vida~~ está mejor en México que en Belice”, y que por eso ella y su esposo se animaron a quedarse a vivir en Pucté. Ambos coinciden en decir en que ya se han acostumbrado a la forma de vida del pueblo, ~~“pues~~ es el lugar donde se vive sin mucha presión y los hijos están creciendo aquí con un futuro mejor que el nuestro”.

El ambiente social en las comunidades de Javier Rojo Gómez y Pucté facilita el proceso de integración de los inmigrantes centroamericano, pues desde el momento de la llegada de estos son aceptados, aunque dependiendo de su comportamiento para que los lugareños sigan brindándoles apoyo. Así pues, el establecimiento de relaciones de amistad y la consolidación de relaciones de parentesco son un factor que les permite a los inmigrantes sentirse parte de la comunidad y tener derechos, aun cuando no los reclamen.

Por otra parte, en lo referente a la integración económica, la inserción de los inmigrantes centroamericanos en las actividades económicas de Javier Rojo Gómez y Pucté es notoria sólo en el caso de los varones. Como se ha mencionado antes, las actividades en las que laboran los inmigrantes son del sector informal (ayudantes de tiendas, albañiles, etcétera) y la agricultura; sólo eventualmente trabajan en el ingenio San Rafael de Pucté. En el caso de las mujeres, sus trabajos son como meseras, sexo servidoras o empleadas domésticas, principalmente.

Debido a que los puestos de trabajo asalariado son escasos, los inmigrantes se contratan en el sector informal. Evidentemente, por su nivel de escolaridad, ninguno ofrece algún tipo de servicio profesional (médico, maestro, abogado, contador, etcétera). Tampoco son productores, puesto que no poseen tierra ni capital para comprar equipo agrícola, insumos y refacciones. El trabajo en la fábrica de azúcar tampoco es opción para ellos, ya que ahí se requiere de mano de obra semicalificada o calificada --con conocimiento en la operación de la maquinaria, de administración o contabilidad—además de deben tener la residencia legal en el país.

Tabla 6 Inserción laboral

Entrevistado	Actividad en la que labora	Ingreso a la semana
Uno	Cortador de caña, albañil y jornalero	500 (por día o menos) cuando hay Zafra depende de lo que corte entre 800 y 1000
Dos	Recolección de chatarra y cortador de caña	Ingreso promedio 700
Tres	Cortador de Caña y albañil	400 aproximado en tiempo de Zafra entre 1000 y 1500
Cuatro	Trabajadora doméstica y mesera en un bar	Como trabajadora doméstica 250 pesos o menos, en el bar depende de la temporada entre 1000 y 1500 por noche.
Cinco	Ama de casa	
Esposa de inmigrante	Ama de casa	

Fuente: Elaboración propia con base en entrevistas.

Como se puede ver en la tabla número7, la mayoría de los trabajos se encuentran en la economía informal, lo que significa que obtienen bajos ingresos y no reciben algún tipo de prestación social (seguro médico, ahorro para vivienda, crédito para el consumo, etcétera). A pesar ello, consideran que sus ingresos son mayores a los que obtenían en sus lugares de origen.

Por otra parte, los inmigrantes residen en los márgenes el pueblo, sin embargo, eso no significa que habiten en colonias de inmigrantes o aisladas del poblado. En la visita realizada a las comunidades de estudio se pudo constatar que los inmigrantes habitan en casas de las mismas condiciones a las que habitan los mexicanos. Por la misma naturaleza de los cambios en la traza del pueblo y por el crecimiento poblacional los habitantes se instalan en los terrenos destinados para la construcción de viviendas. Los inmigrantes

ocupan esas casas (renta o compra), y tienen de vecinos a familias mexicanas. En este sentido, se puede afirmar que los inmigrantes centroamericanos no están excluidos de la comunidad receptora.

En lo referente a las características de la vivienda (calidad de la construcción y los servicios con los que cuentan en el interior), estas son de madera con techo de lámina y algunas son de material de concreto y block. En cuanto, disponen de energía eléctrica y agua potable. Solo algunos de los inmigrantes cuentan con terreno propio y eso se debe a que contrajeron matrimonio con personas de la localidad a quienes sus familias les heredó un lote de terreno. En otros casos, habitan casas construidas por el gobierno estatal mediante programas oficiales de mejora de las condiciones de vivienda de familias de escasos recursos.

Conclusiones

Los procesos de integración social de inmigrantes centroamericanos en la frontera México-Belice están estrechamente relacionados con las conexiones familiares y los vínculos que cada uno forma y que en algunas ocasiones ya trae consigo al momento de llegar en las comunidades de acogida.

Estos vínculos que forman facilitan su integración y la obtención de recursos como trabajo y vivienda favoreciendo el proceso de inserción. Se puede decir que las redes sociales son un instrumento determinante para la integración, ya que ellas sí facilitan la obtención de empleo, vivienda e inclusión social dentro de las comunidades. Estas redes se hacen más sólidas a medida que se fortalecen los vínculos y se consolidan las redes de apoyo. Ya sea afianzando los lazos familiares al casarse con gente local o fortaleciendo su socialización mediante la amistad, eso ayuda al proceso para conseguir casa y no estar aislados del resto de la población. Por otra parte, la integración social puede verse como un plus para que el proceso de legalización no imponga trabas, y que las mismas autoridades sean quienes expiden las cartas de recomendación para la legalización y de alguna manera se evite la violación de sus derechos.

Las redes sociales contribuyen en la expansión del fenómeno migratorio mediante la consolidación de los recursos sociales que circulan a través de estas, ya que influyen en la decisión sobre el destino de llegada cuando ya se tienen nexos o vínculos que conectan los lugares origen-destino; es decir ya tienen formadas redes de apoyo fuertes (familia, amigos) o débiles (conocidos o paisanos) quienes ya les han hablado sobre las situaciones de trabajo vivienda y seguridad. Esto es una de las características principales que se pueden apreciar mediante el análisis de las redes sociales.

La hipótesis del trabajo enfatiza la importancia de la conformación y consolidación de las redes de apoyo social para favorecer la permanencia de migrantes centroamericanos en la zona fronteriza México- Belice, ya sean conexiones directas (nexos familiares) e indirectas (vínculos sociales) en las localidades de acogida; esas redes proveen de recursos y estrategias que les proporcionan el acceso a los servicios básicos como trabajo y vivienda,

favoreciendo y generando la integración, vista desde tres aspectos, integración social, económica y cultural. Realidad que se cumple ya que principalmente la decisión de los inmigrantes de quedarse en un lugar o elegir un lugar de destino está estrechamente ligada al acceso de recursos que proveen las redes.

En los poblados de Javier Rojo Gómez y Pucté, Quintana Roo además de la influencia e importancia que ha generado los actores de redes sociales como factor relevante en la integración, se encuentran presentes los factores históricos que de alguna manera hacen que la frontera México-Belice tenga una dinámica de aceptación fronteriza distinta de las otras fronteras.

Los antecedentes históricos en la conformación de las localidades fronterizas de Javier Rojo Gómez y Pucté, comunidades formadas en su mayoría por inmigrantes nacionales, que llegaron para poblar esa frontera, tiene un papel importante en la aceptación e integración de los inmigrantes, ya que existen diversos referentes culturales conviviendo en un mismo espacio, creando comunidades diversas en los aspectos culturales. Este proceso multicultural influye en la mirada que se tiene hacia los inmigrantes aceptando la manera casi espontánea. La historia de acogida en esta zona perfiló una región pluricultural donde la migración irregular es empujada a perpetuar esa condición a falta del reconocimiento institucional por la falta y lo inaccesible de programas de regularización de extranjeros

Estas mismas dan pie y facilitan la integración de inmigrantes en Javier Rojo Gómez y Pucté además de mantener el contacto con los lugares de destino, conformando sistemas de redes en los que fluye información y recursos sociales facilitando este proceso.

El carecer de los documentos en regla no genera problemas para la integración de los migrantes ya que son aceptados por ser quienes son y no por su situación legal. Para ellos no genera ni un tipo de beneficio para ser aceptados. A pesar de estar casados con gente del pueblo y tener hijos mexicanos, los migrantes no ven en ellos la clave para obtener la nacionalidad, como sucede con otros tipos de migración. Para ellos, da la mismo tener o no la nacionalidad.

La integración es por tanto un proceso que ha ocurrido sin la intervención de las autoridades estatales o federales, o estimulado por programas enfocados para facilitar el arribo de colonos extranjeros. Los inmigrantes y la población nativa de las dos localidades de estudio conviven de manera armónica, respetuosa y solidaria.

En lo referente al trabajo, el tipo de ocupación que realiza no tiene que ver con el ser o no migrante, más bien como se ha explicado va en relación con las actividades económicas que se realizan, en ambas localidades de estudio, enfocadas al trabajo de campo, por tanto, trabajan cuando hay trabajo y en las actividades que puedan.

La inmigración a la región de Río Hondo en la frontera México-Belice se ha convertido en una opción de vida de personas procedentes de Centroamérica, ese proceso se conjuga con las prácticas de movilidad transfronterizas, destacando principalmente los vínculos familiares y económicos

En apariencia, los inmigrantes centroamericanos se han integrado a la vida familiar, laboral y comunitaria desde hace décadas, pero sin contar con las prerrogativas de ciudadanía en el marco de una ley de migración que se precia de respetar los derechos humanos. En este sentido, el perfil de los centroamericanos revela grupos sociales con una educación elemental con capacidad para leer y escribir un recado, trabajadores asalariados en ocupaciones itinerantes con sueldos por debajo del salario mínimo.

La integración residencial es evidente, pues los inmigrantes se encuentran dentro de las localidades, algunos habitan en los márgenes del poblado, pero esto tiene que ver con la traza y crecimiento de las localidades, y no por una práctica de segregación realizada por la población nativa.

Las localidades receptoras también funcionan como formadoras de conducta a que para ser parte de ellas los inmigrantes tiene que cumplir con un comportamiento ejemplar dentro de la comunidad, sin meterse en líos o buscar conflicto. Aun cuando están integrados en la comunidad y son vistos como parte de ella, no pierden su nacionalidad pues para la gente del pueblo siempre serán los centroamericanos, el guatemalteco y salvadoreño. Sin importar el tiempo que lleven radicando en las comunidades, si cuentan con los papeles en regla y o no; si están casados con personas de las localidades de destino son identificados por su nacionalidad.

Se puede observar la integración de los inmigrantes centroamericanos que ya llevan viviendo varios años en el pueblo es durante la temporada de zafra. Los inmigrantes aprovechan la temporada para vender comida típica de su país de origen como pupusas, tamales de mole, tortillas de harina hechas a mano, etcétera.

Finalmente, mediante las redes se genera información que luego se comparte, por ejemplo, entre ellos comentan como hacerle para regular su situación legal, quienes, los ayudan, conseguir empleos en las localidades y lo que pasa en sus localidades de origen. El apoyo ellos obtienen y generan mediante las redes les facilita la relación e integración a las dinámicas locales del pueblo, así como sentirse parte de la localidad ya que sus familiares llegan libremente de visita y conocen donde viven.

Aún falta mucho por escribir sobre la integración de inmigrantes en la frontera México-Belice, sobre todo tratándose de localidades rurales, sobre todo generar perspectivas distintas como género que partiendo de este estudio queda pendiente esa línea ya que no son los mismos procesos por los que pasan las mujeres para la integración y su papel dentro de las sociedades receptoras es distinto. Quedan varias líneas de investigación por realizar sobre todo porque es un proceso que apenas inicia y que por las nuevas medidas de seguridad en las fronteras parece acrecentarse en lugar de disminuir.

Por ello es necesario producir más estudios que hacen visibles la presencia y las necesidades de los inmigrantes que ya se encuentran los poblados de la ribera del río hondo. Crear asociaciones de apoyo que les provean información sobre sus derechos y obligaciones, papel que por ahora están realizando las redes de ayuda que forman es decir que entre ellos mismos se transmiten esta información para su defensa y tratar de evitar ser víctimas de algún tipo de abuso por parte de las autoridades.

Es necesaria la intervención de las autoridades generando programas que faciliten la regularización legal de los migrantes y tengan control de las rutas por las que transitan los migrantes con el fin de disminuir los abusos y violaciones a los derechos de estos. Hacerlo en tipo puede evitar los problemas que se tienen en otras fronteras como las de Chiapas o Tijuana.

La realidad en la frontera con Belice donde la ausencia institucional es visible, pues la falta de difusión y aplicación de regularizaciones jurídicas acentúa y perpetúa la condición de irregularidad de la población inmigrante. La integración social plena de esos

extranjeros y sus familias, será total al momento de contar con los documentos que regularicen su situación migratoria. Desde el concepto de integración como procesos encaminados a la incorporación y transformación recíprocas de individuos o colectivos en los lugares del destino migratorio. Es indispensable la aceptación de las sociedades receptoras de incorporar a la vida social, política y cultural a las personas originarias de otros países como lo demuestra el caso de la frontera México-Belice. Las redes de apoyo juegan un papel fundamental en la facilitación del proceso de integración visible en las localidades que conforman la Frontera México- Belice objetivo que central de la investigación al identificar las redes de apoyo que favorecen la inclusión, social, económica y cultural; y que por tanto podrían favorecer la existencia de un proceso una integración social de los inmigrantes centroamericanos. La decisión de llegar y permanecer en un sitio está influenciada por distintas razones, que van desde los costos, no sólo vistos como dinero, sino en tiempo, recursos, esfuerzo y seguridad; hasta la existencia de nexos de apoyo que les brinden los servicios básicos para su inserción inicial.

REFERENCIAS

- Abello Llanos, R. y Madariaga Orozco, C. (1999). Las redes sociales ¿para qué? *Psicología desde el Caribe: revista del Programa de Psicología de la Universidad del Norte*, (2), pp. 116-135.
- Alarcón, Rafael. y Ramírez García, T. (2011). *Integración económica de los inmigrantes mexicanos en la Zona Metropolitana de Los Ángeles. Papeles de población*, 17(69), pp. 73-103.
- Arámbula Reyes A. y Santos Villareal, G. (2007). *El flujo migratorio centroamericano hacia México*. Centro de Documentación, Información y Análisis de la Cámara de Diputados LX Legislatura.
- Arango Joaquín. (2003), *La explicación teórica de las migraciones: luz y sombra. Migración y Desarrollo*, 1(1), pp. 1-30.
- Arango, Joaquín. (2000). *Enfoques conceptuales y teóricos para explicar la migración. Revista Internacional de Ciencias Sociales*, 165 (2000), pp. 33-47.
- Arriaga Rodríguez, J. C. y Zanier A. (2012). *Fronteras por George Nathaniel Curson: una lectura crítica*, FENIX, pp.35-140.
- Arriaga Rodríguez, J. C. (2012). *El concepto Frontera en la Geografía Humana. Perspectiva Geográfica*, 17, pp. 72-96.
- Arnaiz Maris, S. (1994). *Génesis de la frontera, Estudio integral de la frontera México-Belice. Análisis socioeconómico*, Tomo I, Centro de investigaciones de Quintana Roo (CIQRO), México.
- Blanco, C. (2000). *Las migraciones contemporáneas*, Madrid: Alianza Editorial.
- Borja, R. (1997). *Enciclopedia de la Política*. México: FCE.
- Burgos, María E. (2001). *Redes sociales, conceptos y métodos de análisis. Tinkazos Revista Boliviana de Ciencias Sociales*, 4 (9), pp. 45-60.
- Armijo Canto, N. (2011). *Migración y Seguridad: Nuevos desafíos en México*, México: CASEDE.
- Careaga Viliesid, L. (1990). *Quintana Roo. Una Historia Compartida*. México: Instituto de investigaciones Dr. José María Luis Mora.

- Careaga Viliesid, L y Antonio Higuera B. (2011) *Quintana Roo. Historia breve* FCE, México
- Casillas, Rodolfo. (2008). *Las rutas de los centroamericanos por México, un ejercicio de caracterización, actores principales y complejidades. Migración y Desarrollo*, (10), pp. 157-174.
- Castillo Ávila E. (2013) *Derechos Humanos y Migraciones en la frontera México-Belice: cooperación internacional y políticas públicas nacionales 2000-2011*(Tesis de licenciatura no publicada). Chetumal, Universidad de Quintana Roo
- Castillo, Manuel Á. (2000). *Las políticas hacia la migración centroamericana en países de origen, de destino y de tránsito. Papeles de Población*, 6(24), pp.133-157
- Castillo, Manuel Á. (1990). *Población y migración internacional en la frontera sur de México: Evolución y cambios. Revista Mexicana de Sociología*, 52 (1), pp.169-184
- Castillo, Manuel Á. (2010). *Las migraciones Centroamericanas al norte: ¿hacia un sistema migratorio regional? En Coord. Sara Ma. Lara, Migraciones de trabajo y movilidad territorial. México, Miguel Ángel Porrúa*, pp. 173-191
- Cátedras de integración convenio Andrés Bello 2 (2006) *serie la universidad y los procesos de integración, Bogotá*.
- Centro de Estudios Migratorios (2005), *Propuesta de política migratoria integral en la frontera sur de México*, México, INM. Recuperado en: http://www.inm.gob.mx/index.php/page/Politica_Migratoria
- Centro de Estudios Migratorios (2013). *Boletín Mensual de Estadísticas Migratorias*. México: SEGOB.
- Centro de Estudios Sociales y de Opinión Pública, *"Antecedentes"*, en *Migración, Frontera y Población*.
- Cervantes, B. Y, y España, Álvarez. N, J. (2008) *La permanencia de los inmigrantes centroamericanos indocumentados en la frontera sur de Quintana Roo: Estudio de caso en dos poblaciones del Río Hondo: Javier Rojo Gómez y Francisco Botes 2001-2006*(Tesis de licenciatura no publicada). Chetumal, Universidad de Quintana Roo.
- CIQRO, (1994) *Monografías de los pueblos de la frontera México-Belice*, Tomo III, Centro de Investigaciones de Quintana Roo, Quintana Roo, México.

- Comisión de Derechos Humanos del Distrito Federal, (2011). *Informe sobre los derechos de las personas migrantes en la ciudad de México*. México, distrito Federal, Elaborado para la relatoría especial sobre trabajadores migratorios y miembros de sus familias de la comisión interamericana de derechos humanos, pp.1-23
- Cortez Pérez D., Cáceres Ruiz C. y Venegas Cheyral R. (2005). *Diagnóstico general de los flujos de trabajadores temporales de la frontera sur de México: resumen de principales hallazgos y tendencias a futuro*, México, Centro de Estudios Migratorios.
- Coulon, Fabrice (2005), *The use of social network analysis in innovation research: A literature review. Unpublished paper*. LundUniversity, Lund, Sweden
- Cruz Salazar, T. (2011). *Racismo cultural y representaciones de inmigrantes centroamericanas en Chiapas. Migraciones internacionales*, 6(2), pp.133-157. Recuperado en: http://www.scielo.org.mx/scielo.php?script=sci_arttext&pid=S1665-89062011000200005&lng=es&tlng=es
- Chamberlain, Robert S. (1982) *Conquista y Colonización de Yucatán (1517-1550)*, Ed. Porrúa, México
- Chenaut, Victoria (1989), *Migrantes y aventureros en la frontera sur*. México: Secretaría de Educación Pública; Centro de Investigaciones y Estudios Superiores en Antropología Social
- Clark Louise, (2006). *Manual para el mapeo de redes como una herramienta de diagnóstico*. La paz Bolivia, CIAT.
- Dachary Alfredo C. y Arnaiz Burne S. M. (1991). *Frontera sur: Historia y Perspectivas, memorias del encuentro "tres fronteras, un destino*. Chetumal, Quintana Roo: CIQRO.
- Dachary Alfredo y Arnaiz Burne, S (1990) Quintana Roo, UNAM, México
- Dachary, Alfredo (1994) Población y poblamiento de la región fronteriza, Estudio Integral de la Frontera México-Belice, CIQRO, México.
- Delano, Alexandra (2010), *Immigrant Integration vs. Transnational Ties? The Role of the Sending State*". *Social Research* (The New School for Social Research, Nueva York), 77 (1), pp. 34-60

- Deléchat, Corinne (2001), *International Migration Dynamics: The Role of Experience and Social Networks*. Labour, 15 (3). pp.457-486
- Douglas Gurak y Fe Caces, (1998). *Redes migratorias y la formación de sistemas de migración En Comp. Malgesini Graciela, Cruzando fronteras migraciones en el sistema mundial*. España: ICARI: Fundación hogar del empleado, pp. 75-110.
- Entrevista con Edgar, realizada el 3 de mayo de 2013 en Pucté, Quintana Roo
- Entrevista con Ricardo, realizada el 3 de mayo de 2013 en Javier Rojo Gómez, Quintana Roo
- Entrevista con Carlos, realizada el 4 de mayo de 2013 en Javier Rojo Gómez, Quintana Roo
- Entrevista con Samuel, realizada el 4 de mayo de 2013 en Pucté, Quintana Roo
- Entrevista con Douglas, realizada 5 mayo 2013 en Pucté, Quintana Roo
- Entrevista con Elda, realizada el 6 de mayo de 2013 en Javier Rojo Gómez, Quintana Roo
- Entrevista con Manuel, realizada el 7 de mayo de 2013 en Javier Rojo Gómez, Quintana Roo.
- Entrevista con Lupe, realizada 7 mayo 2013 en Pucté, Quintana Roo
- Entrevista con Estelita, realizada 10 mayo 2013 en Pucté, Quintana Roo
- García Ortega, M. (2011). Crónica transfronteriza México-Belice: la diversidad de sus meandros. Eco fronteras, 41, ECOSUR,
- García Ortega, M. (2013). *Migraciones laborales, derechos humanos y Cooperación internacional: cortadores de caña centroamericanos en la frontera México-Belice*. TRACE, 63, México, D.F, pp.7-23
- Giménez Gilberto (2001). *Cultura, territorio y migraciones aproximaciones teóricas*. *Alteridades*, 11(22), pp. 5-14
- Giménez Romero C. (2003), *Que es la migración*. Barcelona, RBA Libros, S.A.
- Gómez Navarrete, J. A. (1998). *Historia y geografía de Quintana Roo*. Colegio de Bachilleres del Estado de Quintana Roo.
- Gozdziak, Elzbieta M. y Micah N. Bump (2004), “*Poultry, Apples, and New Immigrants in the Rural Communities of the Shenandoah Valley: An Ethnographic Case Study*”, en *International Migration*, 42 (1), Oxford: Blackwell Publishing.
- Guerra Marcos (2008), *la integración de los migrantes ecuatorianos en el exterior entre las condiciones locales, las redes migratorias, las restricciones legales y el entorno*

- social de las sociedades de acogida. "En actes&mémoires de l'InstitutFrancaisd'etudesandines"*, Lima, 17, pp. 231-242.
- Gundermann Kröll H. y González Cortez H. (2008), *Pautas de Integración regional, migración, movilidad y redes sociales en los pueblos indígenas de Chile. Revista UNIVERSUM*, 23 (1), pp. 82-115
- Hidalgo Castellanos J. L. (2007), *La frontera México-Belice: desafíos y oportunidades. Revista mexicana de Política Exterior*, (81), pp. 157-189
- Higuera Bonfil, A. (2011) *Quintana Roo. Historia breve*, FCE, México
- Izcara Palacios, S. P. (2011), Redes migratorias versus demanda laboral: los elementos que moldean los procesos migratorios. *Convergencia. Revista de Ciencias Sociales*, 57 (18), pp. 39-59
- Kauffer Michel E. F. (2010), *Migraciones y agua en la frontera entre México, Guatemala y Belice: aproximaciones en torno a una relación multiforme. Revista LiminaR, estudios sociales y humanísticos*, 8 (2), pp. 29-45
- Lozares Carlos (1996), *La teoría de redes sociales. Revista Papers*, 48, pp. 103-126.
- Martínez Veiga U. (1997). *La integración social de los inmigrantes extranjeros en España*. Madrid, editorial Trotta, S.A. pp. 119-166.
- Massey, Douglas S.; Arango, Joaquín; Graeme, Hugo; Kouaouci; Ali; Pellegrino, Adela; J. Edward Taylor (2008). *Teorías de migración internacional: una revisión y aproximación*, Madrid, REDCE.
- Micolta León, A. (2005), Teorías y conceptos asociados al estudio de las migraciones internacionales. *Revista del Departamento de Trabajo Social, Facultad de Ciencias Humanas, Universidad Nacional de Colombia*, Nro, 7. pp. 60-76
- Miranda, Avelino y Rojas Héctor (1994). *La caña de azúcar y su desarrollo agroindustrial, en Estudio integral de la Frontera México-Belice: Análisis socioeconómico*, CIQROO. Chetumal, Quintana Roo.
- Miranda Olan A. y Cauich Piña M. (1992). *La caña de azúcar sus retos y perspectivas, en Quintana Roo: los retos de fin de siglo*, CIQROO. Chetumal, Quintana Roo
- Monterosas Pérez M. (2003). Las redes sociales de la migración emergente de Veracruz a los Estados Unidos. *Migraciones Internacionales*, 4. pp. 136-160.

- Morales Abelardo y Castro Carlos (2002). *Redes transfronterizas: Sociedad, empleo y migración entre Nicaragua y Costa Rica*. Costa Rica. FLACSO.
- Nubia Bello M (2005), *migraciones, redes sociales y ciudadanía. Aportes para la definición de políticas migratorias en Colombia, Ecuador y España, En América latina otras visiones desde la cultura: ciudadanías, juventud, convivencia, migraciones, pueblos originarios, mediaciones tecnológicas*. Colombia. Convenio Andrés Bello, PP. 69-113
- Organización Internacional para las Migraciones (2006), *Fundamentos de Gestión de la Migración para las Personas Encargadas de Formular Políticas y Profesionales*. En: Departamento de Políticas e Investigación sobre Migraciones de la OIM, Desarrollo y Aprendizaje del Personal y Servicios de Gestión Migratoria.
- Organización Internacional para las Migraciones (2006). *Derecho Internacional sobre Migración*.
- Orozco M. y Canadian Foundationforthe Américas (2003), *Impacto de la emigración en la región del Caribe y de América central*, FOCAL. 1-12, Recuperado en <http://www.iadb.org/intal/intalcdi/PE/2007/00461.pdf>.
- Padilla Beatriz, (2006), *Redes sociales de los brasileros recién llegados a Portugal: ¿solidaridad étnica o empatía étnica?*, *Revista alternativas. Cuadernos de trabajo social*, 14, PP. 49-61
- Pardinas Juan E. (2008), *Los retos de la migración en México. Un espejo de dos caras. Económica para América Latina y el Caribe* (CEPAL).
- Paredes Orozco G. (2009), *Migración de guatemaltecos a México y Estados Unidos a partir de la encuesta sobre migración en la frontera Guatemala-México 2004: Un análisis de estrategias migratorias*, *Migraciones internacionales*, 1(5). pp. 93-125
- Pedone Claudia (2002). *El potencial del análisis de las cadenas y redes migratorias en las migraciones internacionales contemporáneas*. En *Actas del III Congreso sobre la inmigración en España. Contextos y alternativas*, Granada, Laboratorio de Estudios Interculturales (2). pp. 223-235.
- Pedone Claudia (2002). *“Fú siempre jalas a los tuyos”*. *Cadenas y redes migratorias de las familias ecuatorianas hacia España*. España, Universidad Autónoma de Barcelona. pp. 105-143

- Pérez Monterosas, M. (2003). *Las redes sociales de la migración emergente de Veracruz a los Estados Unidos. Migraciones internacionales*, 1(2). pp. 106-136
- Pimienta Lastra, R. (2006) *Los procesos migratorios en los estados de la región sur-sureste de México. Análisis Económico*, XXI, (46), 237-262
- Pujadas Muños, J. (1992), *El método biográfico, el uso de las historias de vida en las ciencias sociales*, CIS, Madrid Cuadernos Metodológicos, 5,
- Ramírez Gallegos F. y Ramírez Jacques P. (2005), *la estampida migratoria ecuatoriana, crisis, redes transnacionales y repertorios de acción migratoria*. Ecuador, ABYAYALA-ALISEI, pp. 131-199
- Requena Santos F. (1996), *Redes sociales y cuestionarios*, Madrid: Centro de investigaciones sociológicas.
- Requena Santos F., (2003), *Análisis de las redes sociales. Orígenes, teorías y aplicaciones*, Madrid: CIS/siglo veintiuno de España editores.
- Rodríguez Baltar E, Marroni Da G M. Villa Fuerte D, (2013), *Viejas y Nuevas migraciones forzadas en el sur de México, Centroamérica y el Caribe*. México: Universidad de Quintana Roo/ SITESA
- Santiago-Cruz, M. de J (2010). “*Migración y Transmigración en la frontera sur de México: Reflexiones sobre su relación e impacto en el desarrollo local. Ponencia preparada para la XII Reunión de Economía Mundial “Caminos para superar la crisis global”*”, a celebrarse en la Universidad de Santiago de Compostela. pp. 1-17
- Sassone, María, y Cortes, Genevieve. (2010). *Cruzar y vivir la frontera entre Bolivia y la Argentina. Entre el Estado y el capital espacial del migrante*. En Eds. Anguiano Telles M. E. y López Sala A. M. *Migraciones y fronteras. Nuevos contornos para la movilidad internacional*, Icaria Editorial, Barcelona, España. 225-258
- Sousa Álvarez A. (1996), *El constructivismo estructuralista: La teoría de las clases sociales de Pierre Bourdieu*, Reis, España.
- Trujillo O. S. M. (2010), *Respuesta local a las migraciones: En Migraciones internacionales crisis mundial, nuevas realidades, nuevas perspectivas*. Editores, Roll Vélez David y Gómez Andrea Diana, Bogotá: Universidad nacional de Colombia Facultad de derecho, ciencias políticas y sociales.

- Villafuerte Solís D y García Aguilar M del C. (2008), *Migraciones en el sur de México y Centroamérica*, México, Miguel Ángel Porrúa.
- Woo Morales O. (2001), *Redes sociales y familiares en las mujeres migrantes*. En Esperanza Tuñón (coord.). *Mujeres en la frontera. Trabajo, salud y migración, (Belice, Guatemala, Estados Unidos y México)*. México, Plaza y Valdez.
- Zapata Macías G. (2002). *La península fracturada. Conformación marítima, social y forestal del Territorio Federal de Quintana Roo, 1884-1902*, México: Centro de Investigaciones y Estudios Superiores en Antropología Social/Universidad de Quintana Roo/Miguel Ángel Porrúa (Colección Peninsular, Serie Estudios).

ANEXOS

Anexo 1. Historias de Vida.

Entrevistado Uno. Samuel Hombre 29 años Guatemala

Actividad Cortador de Caña, albañil y jornalero (trabaja por jornal en los tiempos que no hay corte de caña)

Estudios: primaria completa. No continuó sus estudios porque se vino a México y ya no fueron, para él, importantes los estudios.

Llego a Pucté en el 2000, lleva viviendo 14 años en el poblado,

Estado civil: vive en unión libre con una persona nativa de Pucté, y tienen 3 hijos dos niñas y un niño, de 12, 7 y 6 años.

Él llegó hace 14 años al estado de Quintana Roo, con la idea de irse a pasear a Cancún, cruzó a pie por los cañales junto con otros cinco, tres guatemaltecos y dos salvadoreños compañeros, con la idea de conocer México. Tenía 16 años cuando llegó a Pucté.

Pasó con la ruta de Belice por Santa Cruz porque conoció un beliceño y entre plática le surgió la idea de venir a dar la vuelta y llegó a Pucté, no cruzó por botes, si no por los cañales y salió a al crucero de Pucté no tenía ninguna ruta definida la tomó por casualidad- tenía una hermana viviendo en Cancún y tenía la meta de llegar con ella para pasear y conocer México. Inició el viaje con poco dinero por lo que al llegar a Quintana Roo se quedó sin dinero y busco trabajo para juntar e irse a Cancún a ver a su hermana. Meta que no logró porque conoció a su pareja y decidió quedarse en el poblado.

Antes de aventurarse a Quintana Roo había vivido en San Cristóbal de las Casas Chiapas, medio año, trabajando en corte de caña y en otros trabajos. (No recuerda el año, pero sabe que es antes del cambio de moneda)

De los cinco amigos con los que llegó, dos se fueron a Cancún y uno se regresó a Guatemala porque tenía familia y él, junto con dos más se quedaron en Pucté, que

posteriormente al igual que ellos se juntaron con personas de la localidad. Uno de ellos se casó con la hermana de su esposa por lo que aún conservan la amistad y el contacto.

En sus expectativas nunca estuvo la idea de cruzar a México para irse a Estados Unidos, el solo quería conocer Cancún y visitar a su hermana. El menciona que por la edad no le daba miedo hacer el viaje, además de que ya había vivido en Chiapas, y pues al principio pensaba estar unos días en México y regresarse a su país.

Al llegar a Pucté y quedarse sin dinero tuvo que buscar empleo, y pues dice que escucharon que estaban contratando gente para el corte de caña, hablaron con el cabo y pues les dio empleo y les permitió vivir en la galera (cuartos donde viven los cortadores de caña). Aunque antes ya había cortado caña no sabía muy bien cómo hacer el corte, pero aquí aprendió a trabajar bien la caña, no tuvo problema para encontrar trabajo como cortador de caña el cabo los ayudo, no tuvo ningún problema por no tener papeles le pagaban lo que cortaba y aprendió el trabajo.

Después ya fue haciendo amistad con los cabos y la gente del pueblo el menciona que ya era más fácil que lo contraten. Después que se acababa la zafra cerraban las galeras por lo que empezó a rentar casas en el pueblo donde fue haciendo amistad con las personas, los mismos cabos les ayudaban a buscar casa, decidió quedarse en el pueblo cuando conoció a su pareja. Después se fueron a vivir en un terreno que la familia de ella les dio donde construyeron una casita.

Hubo un tiempo en que tenía sus papeles en regla y si le daban seguro médico cuando lo contrataban, pero después vencieron sus papeles y no los renovó. Sus hijos tienen su apellido porque cuando nacieron contaba el FM3 vigente, pero cuando se venció ya no fue a renovarla a tiempo. Cuando fue si se hicieron el trámite para renovarla, pero le hacían falta documentos y había que pagar una multa de 500 pesos, juntaron para pagarlo, pero nunca completo el trámite para ir a recoger el FM3. Por el momento no tiene sus documentos en regla, pero comenta que no le da miedo salir del pueblo ya que puede ir solo a con sus Hijos sin problema. En la localidad la gente no los denuncia a las autoridades y en su caso como saben que ya tienen familia en el poblado y está casado con una persona de la localidad el siente que ya lo ven como un habitante más de la comunidad. El menciona que en las personas del pueblo y las autoridades identifican a las personas que ya están establecidas en la localidad y a las que llegan por el trabajo de la caña o recién migran a la

localidad, por lo que comenta que cuando recién llegan a la comunidad nuevos migrantes los miran con recelo en el pueblo porque son nuevos pero, sin embargo, tampoco los denuncian con las autoridades y entre todos los mantienen vigilados y si hay oportunidad les echamos la mano, él dice que por lo que ha platicado con sus compañeros la mayoría que llega es con la idea de irse a los Estados Unidos, por lo que solo están trabajando un tiempo en el corte de caña para juntar dinero y sólo algunos se quedan a vivir.

Aun cuando los migrantes no están organizados, él menciona que cuando se puede se echan la mano para ayudarles a buscar trabajo y casa, siempre que se porten bien en la comunidad, igual les dicen como renovar sus papeles y se tratan de apoyar. Mantiene muy poco contacto con su país ya que es costoso viajar a Guatemala y la situación económica no es muy buena. Desde su percepción discriminación o algún tipo de rechazo por parte de los habitantes de Pucté no ha sufrido, por el contrario, dice contar con el apoyo de las personas del pueblo.

Trabaja ahora como chofer de un tractor cuando hay trabajo de preparación de los terrenos o corte de caña. Cuando no hay zafra, mientras hago jornales para pagar los gastos, busco chambitas de chapeo, fumigar, de albañilería o lo que vaya saliendo para sacar la comida. Recibe aproximadamente 100 pesos por jornal de 6 a 10 am. Cuando trabajo en el tractor, trabajo igual 4 horas, pero gana un poquito más de 150 a 200 por día.

En cuanto a los servicios médicos dice que no se los niegan siempre y cuando él pague. No cuenta con seguro popular ya que no cuenta con la documentación para ser afiliado, sus hijos y esposa si tienen seguro popular. Y cuando cortaba caña le daban seguro social cuando tenía el FM3, pero ya no corta caña.

Estudio un curso de computación en pueblo, no cuenta con documentos de identidad y ya en el pueblo saben que no tiene credencial de elector, pero pues hasta ahora no le genera problema.

El terreno que tienen está a nombre de su esposa y la casa donde viven se las dio el gobierno, mediante un programa de apoyo, la gestión se hizo a través de su esposa ya que él no puede por no contar con papeles. La casa es de material de un cuarto, con piso de cemento que el mismo le puso. Adicional tienen una cocina de madera donde su esposa realiza la comida y el resto es patio. No cuentan con baño de material, sino con letrina. La esposa se dedica a las actividades del hogar por lo que él es único sustento de la familia.

Por el momento no tienen planes de casarse, pero si le gustaría que le ayudaran a poner al día sus papeles para lo que se necesite. El menciona que sus hijos estudian en la primaria y no tienen ningún problema porque la mamá es mexicana, y por medio de ella obtienen todos los beneficios de los programas de gobierno.

Entrevistado dos. Edgar Hombre 29 hondureño

Actividad Cortador de Caña y albañil

Vive en la localidad de Javier Rojo Gómez desde 2001 (12 años)

Nivel educativo primaria.

Estado civil soltero.

El narra que salió de su país con la finalidad de poder llegar a los Estados Unidos a la edad de 16 años, siguió la ruta de viajar hacia Guatemala en donde estuvo trabajando un año aproximadamente, de ahí paso a Belice, donde tomo un autobús para la ciudad de Belice, el autobús conoció a dos guatemaltecos, con los cuales se unió para el viaje hasta Belice, luego a Orange Walk junto con dos guatemaltecos de ahí una persona les ayudo a cruzar a México en la noche por un poblado, Botes, decía que es cuando es más fácil, le pagó 65 dólares americanos por pasar en el cayuco.

Después de llegar por botes supo que estaban contratando personas para el corte de caña, había trabajo en el poblado de Javier Rojo Gómez, donde se empleó y aunque no contaba con contrato formal él dice que no tuvo ningún problema con el cabo que lo contrato y le pagaban lo que cortaba al día.

No conocía nadie cuando llegó al poblado, pero se juntó con otros cortadores y se quedó a vivir en las galeras y trabajando en el corte de caña. Después fue preguntando si había más personas que vinieran de Honduras. Al finalizar el corte de caña se juntó con otros compañeros que habían decidido quedarse a vivir en la localidad y decidieron buscar una casa para rentar. Actualmente continúa viviendo en Javier Rojo Gómez, donde renta una casa con otros dos migrantes de la misma nacionalidad. La casa cuenta con un cuarto, cocina y letrina, es de una sola pieza con piso de cemento, las paredes son de madera con techos de lámina, se encuentra lejos del centro de la localidad, pero cuenta con los servicios de luz y agua. Poco a poco ha ido comprando sus cosas y ya cuenta con electrodomésticos como

una estufa y refrigerador. Además de un radio para escuchar música entre todos pagan 1000 pesos de renta.

Por el momento no piensa regresar a su país ya que dice que la situación aquí está mejor, mantiene contacto con su familia y cuando puede les envía dinero, dice que no es mucho entre 300 y 400 pesos pero que para su familia es de mucha ayuda.

En cuanto a su situación migratoria no cuenta con sus documentos en regla ya que su pasaporte y FM3 están vencidos y no los renovó, dice que no tiene caso ya se acostumbró a vivir así, menciona que al principio si ha había tenido dificultades con las autoridades, lo paraban para preguntarle quien era y de dónde venía, pero dice que les daba unos 100 pesos y lo dejaban de molestar por un tiempo. Por parte de las autoridades estatales y federales como el Instituto Nacional de Migración nunca ha sido detenido. Por el momento no tiene interés en arreglar su situación migratoria por falta de dinero. Además, dice que puede ir y venir libremente por todos los poblados e incluso llegar a Chetumal sin problemas.

Por lo que al momento de la entrevista no contaba con documentos de identidad, pero en el pueblo ya lo conocen y no tiene problemas con las personas algunos lo miran con recelo, pero al final lo tratan bien. No le da miedo salir del pueblo ya ni andar en el pueblo y las autoridades no les hacen nada porque lo conocen. Dice que algunos compañeros están arreglando sus papeles y que le dicen que es lo que tiene que hacer e igual se anima para tener sus papeles listos.

En cuanto a los servicios médicos dice que no se los niegan si paga. Aunque dice no enfermarse y cuando se siente mal se compra algo en las tiendas para curarse. Ya ha hecho varios amigos en el pueblo por lo que según él es más fácil buscar trabajo, aunque los sueldos son bajos y cuando no hay corte de caña pues trabaja en lo que haya como albañil o jornalero donde gana aproximadamente 100 pesos por día o menos.

Ahora está trabajando por jornal en lo que caiga en el poblado de Javier Rojo Gómez y en los alrededores. Desde su punto de vista no ha tenido problemas con las personas del poblado por que se porta bien y solo trabaja. No siente que lo vean feo o lo rechacen los habitantes de Javier Rojo Gómez, al contrario, dice contar con el apoyo de las personas del pueblo ya que él es una persona tranquila que no se mete con nadie, solo busca trabajar para juntar dinero y ayudar a su familia. Piensa quedarse a vivir en el poblado y formar familia si ha tenido novias del pueblo, pero no ha decidido juntarse con ninguna muchacha.

Ya no se le ha dificultado buscar trabajo porque ya saben cómo trabaja y los cabos ya lo conocen, además de que ya sabe dónde contratan gente, aunque ya no vive en las galeras si convive con los compañeros que cortan caña. Y cuando puede ayudar a los que apenas van llegando a la localidad lo hace ya sea diciéndoles donde pueden encontrar trabajo hasta como deben de comportarse en la localidad para que no se metan en problemas.

Entrevistado Douglas 30 años Hombre, originario del Salvador

Vivió tres años en Belice tres años, solo

Estudios Secundaria.

Decidió venir a venir a Pucté porque un amigo lo animó y por problemas que tuvo en el trabajo que tenía. Llevan viviendo dos años en el poblado.

No fue difícil encontrar trabajo porque ya tenía un amigo que le había ofrecido trabajo y casa para vivir en Pucté, donde trabaja actualmente comprando chatarra y material que luego puedan vender de reciclaje.

No les costó trabajo adaptarse a la vida de México, pero se han acostumbrado más a la comida beliceña porque vivió tres años ahí. Su esposa cocina comida típica de el Salvador y beliceña, muy poca comida mexicana.

Su esposa también es del Salvador, primero Edgar se mudó a Belice donde vivió tres años y después se trajo a su esposa a México.

Los planes que tienen es que ella se quede viviendo en Pucté con la beba que tienen y el piensa migrar a Estados Unidos, ya tiene contactos familia que vive ahí y ellos ya le consiguieron como cruzar en el mes septiembre tiene planeado viajar a E.U

En cuanto a la atención médica su hija y su esposa no tienen problemas para ser atendidos, a él si le han negado los servicios médicos por falta de papeles y por no contar con el seguro popular y la niña como tiene nacionalidad beliceña es la que menores problemas en atención de salud presenta.

En cuanto a la población menciona que los ha aceptado favorablemente ella ya ha hecho amistad con las personas del pueblo y aun cuando no tiene familiares de sangre en la comunidad las vecinas la apoyan y ayudan. No han sentido rechazo o maltrato por parte de la población al contrario dicen que los tratan bien.

Su esposa dejó un hijo en el salvador y él un hijo con su anterior esposa en el salvador.

No cuentan con papeles en regla en México ni de la niña, ni ellos no tienen actualizado el FM3 y cruzan por botes cuando van a Belice; en cuanto a la niña cuenta con los derechos por ser ciudadana beliceña y tiene libre acceso a algunos Estados de México.

Sus planes en futuro es comprarse un terreno propio en Pucté, la casa donde viven actualmente es prestada, hacer una casita (ese es su sueño) por eso él se va a trabajar a Estados Unidos para Juntar Dinero y regresar a vivir a Pucté. Al Salvador ya no piensan regresar porque está muy dura la situación. Si hay trabajo, pero mal pagado y hay muchas pandillas que matan gente y mayormente la gente está migrando por eso a EU principalmente pasan por Chiapas

El cruzó por Belice porque ya estaban empezando a extorsionarlo en el Salvador, le pedían dinero a cambio de su vida, entonces un amigo le habló y le ofreció trabajo en Belice y por la situación acepto de ahí empezó a tener problemas con el amigo que le ofreció trabajo en Belice porque le retrasaba su pago que si una semana, quince días y así hasta que no le pagó. De ahí pues conoció a su amigo (Tomás) de México le platicó los problemas que tenía y le dijo que porque no cruzaba a Pucté él le ofreció trabajo y Casa.

La esposa menciona que en Belice por ser salvadoreño si les hacen de menos, hay mucho racismo, pero aquí (México) no. En Belice le toco sufrir mucho por el Idioma y porque no los trataban bien, porque hablan español y no Ingles. De ahí se fueron a vivir a Orange Chuao. Dice que está Mejor la Vida en México que en Belice y por eso se animaron a vivir en Pucté. Cruzaron por Botes.

Sus familiares han pensado en venir a México, pero solo de paseo, Edgar cuenta con familiares en Reynosa México.

Concluye que no es difícil encontrar trabajo en México en el caso de él un amigo le ofreció el trabajo y no tuvo que buscar, pero no ha tenido problemas, ya que se ha hecho de más amigos. Problemas con los policías no ha tenido, nunca lo han intentado extorsionar y no se mete con ellos. Su trabajo es informal no tienen contrato solo son de palabra.

Viven dentro del pueblo y los tratan bien, los apoyan para integrarse, los invitan a fiestas y tienen buenas relaciones con sus vecinos. Viven en una casa de madera con piso de cemento que renta cuenta con luz y agua. En cuantos aparatos electrónicos, tienen estufa, refrigerador, televisión y radio. Pero su esposa pasa mayor tiempo con una vecina que se ha hecho su amiga porque no le gusta está sola. La casa no tiene baño solo letrina

Entrevistada Elda 4 Mujer 45 años El Salvador

Salió de su país a los 17 años y lleva viviendo 11 años en Javier Rojo Gómez

Soltera con una hija de 16 años

Estudio hasta la primaria en su país

Trabaja como doméstica y los fines de semana en un bar donde también da servicios como sexo servidora.

Salió a los 17 años de su país porque le ofrecieron trabajo en Guatemala, vivía con sus abuelitos y ellos le dieron permiso para irse a trabajar por la situación económica en lo que vivía, el único documento que tenía era su acta de nacimiento. Al final ella fue víctima de trata ya que finalmente no llegó a trabajar como doméstica, sino que la obligaron a prostituirse y la retuvieron contra su voluntad. Después de estar así por más de 5 años se acostumbró. Dejó esa actividad cuando se fue a vivir con una pareja por dos años porque se embarazó, vivió como tres años con él hasta que la abandonó, entonces decidió cruzar a México porque le dijeron que había mejores oportunidades de trabajo. Llegó primero a Belice por unos años y luego pasó a México.

Ha hecho amistad con personas del poblado, también trabaja como sexo servidora porque con el sueldo de doméstica no le alcanza, aunque por esa actividad algunas mujeres del poblado la rechazan y critican. Dejando a un lado su actividad se lleva bien con las personas del lugar.

En cuanto a su documentación, no cuenta con documentos de identidad tanto para ella como para su hija, pero dice que cuando se ha enfermado no le niegan la consulta mientras la pague, aunque ella prefiere auto medicarse.

La casa donde vive con su hija es rentada, pero ella cuenta con las comodidades de luz y agua y aparatos electrodomésticos como estufa, refrigerador, televisión, plancha, lavadora y radio.

No piensa regresar a su país y ya se siente parte de la comunidad. Dice que en caso de que algún día la regresen a su país ella vuelve a México, contacto con su lugar de origen mantiene poco y quiere que su hija viva en México, se case y forme su familia. Su hija estudió hasta la secundaria, pero por la situación migratoria no puede encontrar trabajo.

Anexo 2 croquis de las localidades.



Localidad Pucté



Localidad Javier Rojo Gómez

Anexo 3 Fotos de las localidades Javier Rojo Gómez y Pucté Quintana Roo



Carretera a Javier Rojo Gomez Q. Roo 1. Tomada en mayo de 2014, por Silvia Sosa Varguez



Oficinas de la CNC de productores de caña ubicada en el poblado Javier Rojo Gómez, Q. Roo 2. Tomada en mayo de 2014, por Silvia Sosa Varguez.



Parque del poblado Javier Rojo Gómez , Q. Roo. 3 Tomada en mayo de 2014, por Silvia Sosa Varguez.



Entrada al Ingenio, procesadora de caña en azúcar, en el poblado Javier Rojo Gómez , Q. Roo. 4 Tomada en mayo de 2014, por Silvia Sosa Varguez.



Entrada al Ingenio, procesadora de caña en azúcar, en el poblado Javier Rojo Gómez , Q. Roo. 5 Tomada en mayo de 2014, por Silvia Sosa Varguez.



Comisaria Municipal del poblado Javier Rojo Gómez , Q. Roo. 6 Tomada en mayo de 2014, por Silvia Sosa Varguez.



Hospital del IMSS ubicado en el poblado Javier Rojo Gómez, Q. Roo. 7 Tomada en mayo de 2014, por Silvia Sosa Varguez.



Galeras donde se alojan los trabajadores temporales que van a corte de caña ubicadas en el poblado Javier Rojo Gómez , Q. Roo. 8 Tomada en mayo de 2014, por Silvia Sosa Varguez.



Carrertera del poblado Javier Rojo Gómez a Pucté, Q. Roo. 9 Tomada en mayo de 2014, por Silvia Sosa Varguez.



Parque y domo del poblado Pucté, Q. Roo.10 Tomada en mayo de 2014, por Silvia Sosa Varguez.



Parque central y domo poblado de Pucté, Q. Roo. 11 Tomada en mayo de 2014, por Silvia Sosa Varguez.



Iglesia del poblado de Pucté, Q. Roo. 12 Tomada en mayo de 2014, por Silvia Sosa Varguez.



Casa ejidal del poblado de Pucté Q. Roo. 13 Tomada en mayo de 2014, por Silvia Sosa Varguez.



Escuela primaria del poblado Pucté, Q. Roo. 14 Tomada en mayo de 2014, por Silvia Sosa Varguez.



Poblado Pucté, Q. Roo. 15 Tomada en mayo de 2014, por Silvia Sosa Varguez.



Casas del poblado Pucté que les rentan a los migrantes, Q. Roo. 16 Tomada en mayo de 2014, por Silvia Sosa Varguez.



Casas del poblado Pucté donde viven las familias inmigrantes que ya radican en Pucté, Q. Roo. 17 Tomada en mayo de 2014, por Silvia Sosa Varguez.



Calles del poblado de Pucté, Q. Roo. 18 tomada en mayo de 2014, por Silvia Sosa Varguez.



Casas poblado Pucté donde viven las familias inmigrantes casa das con personas de la localidad y que con los programas de gobierno construyeron. Pucté, Q. Roo. 19 Tomada en mayo de 2014, por Silvia Sosa Varguez