



UNIVERSIDAD AUTÓNOMA DEL  
ESTADO DE QUINTANA ROO

## DIVISIÓN DE CIENCIAS POLÍTICAS Y ECONÓMICAS

---

Análisis y perspectiva del desarrollo turístico en  
la Costa Maya (Mahahual) con el enfoque teórico  
del Sistema-Mundo

---

### Tesis

Para obtener el título de  
**Licenciada en Relaciones Internacionales**

PRESENTA

**Carla Joseane Morín Hoy**

DIRECTOR(A) DE LA TESIS

**Dra. Bonnie Lucía Campos Cámara**



Chetumal, Quintana Roo, México, noviembre de 2022



UNIVERSIDAD AUTÓNOMA DEL  
ESTADO DE QUINTANA ROO

DIVISIÓN DE CIENCIAS POLÍTICAS Y ECONÓMICAS

Análisis y perspectiva del desarrollo turístico en la Costa Maya (Mahahual) con  
el enfoque teórico del Sistema-Mundo

Presenta: Carla Joseane Morín Hoy

Tesis para obtener el título de Licenciado (a) en (nombre de la licenciatura)

COMITÉ DE SUPERVISIÓN

Sinodal propietario:

Dra. Bonnie Lueña Campos Cámara

Sinodal propietario:

Dr. Eleazar Santiago Galván Saavedra

Sinodal propietario:

Mtro. José G. Arroyo Campohermoso

Suplente:

Mtro. Lázaro Marín Marín

Suplente:

Dra. Adela Vázquez Trejo



Chetumal, Quintana Roo, México, noviembre de 2022

## ÍNDICE

AGRADECIMIENTO.....	6
RESUMEN.....	7
INTRODUCCIÓN .....	9
CAPÍTULO I. ANTECEDENTES HISTÓRICOS DEL DESARROLLO TURÍSTICO EN COSTA MAYA.....	12
1.1 Turismo en la región Costa Maya .....	12
1.1.1 La ubicación de Costa Maya .....	13
1.1.2 Factores Socioeconómico.....	16
1.1.3 Factores Socioculturales.....	16
1.1.4 Factores Ambientales .....	17
1.2 La importancia del Turismo .....	17
1.2.1 Contexto mundial en el Desarrollo Turístico .....	18
1.2.2 Contexto nacional en el desarrollo turístico .....	23
1.2.3 El turismo de México genera divisas necesarias para el país.....	24
1.2.4 Costa Maya en un contexto regional y localidad (Mahahual).....	29
1.3 La transición histórica en el proceso de creación y desarrollo del proyecto turístico en la Costa Maya.....	33
CAPÍTULO II. MARCO TEÓRICO: SISTEMA-MUNDO.....	39
2.1 La teoría de Immanuel Wallerstein: Sistema-Mundo. ....	39
2.2 Características históricas del desarrollo del sistema turístico mundial, de acuerdo con las posiciones estructurales en el sistema mundo. ....	47
2.3 Turismo en el esquema Sistema-mundo.....	53
CAPÍTULO III. EL ENFOQUE DEL SISTEMA-MUNDO APLICADO AL DESARROLLO TURÍSTICO EN LA REGIÓN COSTA MAYA (MAHAHUAL).....	58
3.1 Globalización del Turismo: Sistema espacial del estudio regional y local. ....	58
3.1.1 Aspecto económico. ....	58

3.2 Efecto del sistema-mundo económico local de Costa Maya (Mahahual) .....	69
3.2.1 Entorno natural .....	69
3.2.2 Entorno sociocultural .....	75
3.3 Análisis FODA del desarrollo turístico en Costa Maya Mahahual. ....	80
ANEXOS.....	83
PREMISAS .....	90
CONCLUSIONES .....	91
REFERENCIAS .....	93

## AGRADECIMIENTO

Estoy inmensamente agradecida de que este proyecto de tesis sea una realidad. Gracias a Dios por ser mi victoria y por darme la fuerza para lograr mi objetivo. Ha sido la oportunidad para demostrarme a mi misma, que todo con constancia y disciplina se puede lograr.

Deseo agradecer a mis padres, Lic. Carla Noemí Hoy Riveroll y Arq. José Héctor Morín Lázaro, por su amor, alegría, enseñanza y consejos, por todo el apoyo que me han brindado para no rendirme fácilmente y poder luchar para continuar incansable con mi proyecto de tesis, para convertirme en Lic. en Relaciones Internacionales, la presente es también parte de su esfuerzo y amor. Gracias.

Por lo mismo, agradezco y ofrezco mi gratitud a la Dra. Bonnie Lucia Campos Cámara, quien dirigió la presente tesis. Por su disposición para compartir puntos de análisis que me inspiraron para continuar con este proyecto, así como brindarme valiosos consejos para optimizar el desarrollo de la investigación.

En este sentido, también quiero agradecer amablemente y con mucho cariño al profesor José Arroyo Campohermoso, por su alto compromiso académico a lo largo de mi carrera de la Lic. de Relaciones Internacionales, además por aceptar ser mi tutor de confianza, pero sobre todo por escucharme en mis momentos de duda. Gracias por todo.

Asimismo, agradezco a mi casa de estudios la Universidad Autónoma del Estado de Quintana Roo (UAQROO), por brindarme la oportunidad de llevar a cabo los estudios de la Licenciatura en Relaciones Internacionales, por supuesto, agradezco a los profesores, los cuales me permitieron conocer nuevos campos de estudios de la teoría y la historia de las Relaciones Internacionales, me dieron el hambre de los nuevos conocimientos a lo largo de todos estos años de estudio.

Igualmente, con todo mi corazón, dedico esta tesis a mis abuelos, Profesor Carlos Hoy y Sra. Dora Riveroll Schofield, quienes me inspiraron a ser mejor cada día, me siento orgullosa de ser su nieta y ser heredera de su disciplina, así como fomentarme el amor por mis raíces, siempre estarán en mi corazón, en especial gracias a mi abuelo por mostrarme que lo imposible es posible, sobre todo el amor por escribir y leer, que es pasional y retador, su legado permanecerá en mi corazón y será por siempre parte de mi vida.

## RESUMEN

Tomando en consideración el enfoque teórico sobre la economía global llamado “Sistema-Mundo” desarrollada por el sociólogo Immanuel Wallerstein, donde la tesis propone el análisis por medio de la teoría aplicada al tema del turismo en Costa Maya (Mahahual) y obtener una visión real del crecimiento y desarrollo de la población de esta localidad turística desde su inicio hasta la actualidad, basándose en el análisis teórico del comportamiento económico, social y cultural de la comunidad, desde la óptica definida en el marco teórico y estructura del Sistema-Mundo, ubicando a cada uno de los sectores socioeconómicos en el lugar equivalente que les corresponde, sea como entidad central, semi-periférica o periférica.

La hipótesis pretende establecer a través del análisis un dialogo razonado y autocrítico entre los actores que integran esta sociedad particular, incluyendo al gobierno estatal y las autoridades locales, para optimizar gradualmente el desarrollo y crecimiento económico, igualmente la convivencia social y cultural, así como obtener la perspectiva en la planeación de las iniciativas (privadas y públicas) con el fin de llegar a la sustentabilidad y garantizar la protección de su medio ambiente natural y urbano.

Las similitudes entre la economía mundial “Sistema-Mundo” dentro del sistema capitalista occidental y las esferas económicas locales en Mahahual son similares y permiten la interacción entre los diferentes polos que mueven el desarrollo integral de esta comunidad de Costa Maya (Mahahual) en una actividad turística como medio de subsistencia y progreso colectivo. Asimismo, la hipótesis permitiría, posterior a la realización del análisis, definir la aplicación de la teoría de Sistema-Mundo en la comunidad, con planteamientos sobre la preservación de medio natural como parte principal de sus activos turísticos y a la comprensión de los roles de cada participante de la comunidad en la convivencia social, respetando las diferentes jerarquías que marca el esquema la diversidad en las múltiples actividades socio económicas.

Previo al desarrollo del tema central hay un panorama general sobre el turismo, desde un nivel internacional entre los países desarrollados y sus implicaciones en un nivel local en la Costa Maya (Mahahual), pasando por el desarrollo turístico nacional y regional en el estado de Quintana Roo, el turismo ha sido motor económico de muchas regiones en el mundo, generando progreso, mediante la explotación inteligente de sus recursos paisajísticos naturales y urbanos promocionando la estancia del visitantes, principal componente en el engranaje del sector turístico.

México es uno de los países que ha sobresalido en este campo, es un sector que genera riqueza, crecimiento económico y progreso mismo que reconoce la sustentabilidad social y medioambiental para alcanzar objetivos de alta calidad humana.

Asimismo, se desglosa la estructura teórica del sistema Mundo global en sus diferentes entidades y la manera que interactúan entre sí, pero principalmente se muestra su equivalencia entre su valor global y local, los elementos que componen la estructura Sistema-Mundo de Immanuel Wallerstein definen con claridad la sociedad actual y los modos en que la economía se desarrolla y progresa no siempre de la mejor manera y no siempre con resultados positivos, pero si abriendo un panorama pleno de opciones para la convivencia positiva integral entre todas las partes que la componen.

## INTRODUCCIÓN

La presente investigación realiza un estudio de descripción sobre análisis y perspectiva del desarrollo turístico en la Costa Maya (Mahahual) por medio de una investigación de tipo mixta, aplicando en el enfoque de la teoría de Sistema-mundo, Immanuel Wallerstein.

El turismo en México es una de las principales fuentes de ingreso de divisas, que refuerzan el esquema financiero del país. En el estado Quintana Roo es la columna vertebral de la economía, permite desarrollar múltiples actividades asociadas al sector, la prestación de servicios y la mercantilización de productos son diversos y abundantes, de lo cual se llegan a beneficiar desde grandes corporaciones trasnacionales hasta empresas pequeñas y familiares establecidos en los sitios de mayor interés en el estado, incluyendo la zona norte con su explosivo turismo mayoritario y la zona sur del estado en su proceso de desarrollo encaminado a un turismo alternativo comunitario.

El presente trabajo de tesis abordará como tema el proceso del desarrollo turístico en Costa Maya Mahahual, ubicado en el litoral sur del estado, analizado a través de un esquema teórico conceptual denominado “Sistema Mundo” elaborado por el teórico pensador Immanuel Wallerstein, visto desde una perspectiva, principalmente económica, examinando igualmente las derivaciones Socio Culturales y de Medio Ambiente dentro del entorno local y regional.

Se describirá el panorama económico mundial a partir del sistema capitalista que subyace en el mundo occidental, que en últimos tiempos han incorporado países socialistas y comunistas como Rusia y China que, a través de las Relaciones Económico-Internacionales con occidente, se puede afirmar que estas naciones aún con sistemas económicos diferentes encuadran en el esquema sistema mundo económico, vigente prácticamente durante el siglo XX y el actual siglo XXI.

En el capítulo I, primeramente se presentan antecedentes y definiciones sobre lo que ha significado el tema del turismo en su proceso histórico, y como ha evolucionado en el mundo, particularmente en México y en el estado de Quintana Roo, se muestra información sobre Costa Maya (Mahahual), su situación geográfica, ubicación, dimensiones y características generales, se describe su entorno natural, flora y fauna dominante, sus principales activos turísticos, la duna costera, arrecife coralino y laguna arrecifal de aguas cálidas y agradables, que definen Costa Maya como un destino turístico único y diferente a los destinos de la zona norte del estado, marcando sus



diferencias y jerarquía propia, definido como un destino alternativo al conocido turismo de masas y grandes hoteles propios de Cancún y Playa del Carmen.

Asimismo, en este capítulo de acuerdo con la investigación realizada se presentan datos que muestran como el turismo mundial se ha desarrollado a nivel global, con la participación y vanguardia de las principales naciones que han tomado el mando y dominio del sector, en sus propias naciones y aun en otros países del mundo con marcada vocación turística, además se describe la relación entre estos actores determinando las ventajas y desventajas que los afectan en el desarrollo de la actividad.

Se realiza también un análisis histórico del turismo en México desde sus primeras manifestaciones a nivel nacional, pasando a lo regional y local, permitiendo conocer todo el proceso de esta importante actividad, generadora de recursos para la nación, bienes y fuentes de empleo para la población.

En el Capítulo II, se presenta el marco teórico desarrollado por Immanuel Wallerstein con respecto de la economía global moderna dentro del sistema capitalista ubica a cada uno de los actores económicos, los clasifica y define de acuerdo con sus características y a la interacción entre los participantes del sistema, que encuadran como entidades fuertes y dominantes contra entidades débiles y dominadas. El esquema refiere a naciones prósperas y desarrolladas, corporaciones transnacionales con abundantes recursos económicos y tecnológicos frente a otros países o entidades en vías de desarrollo y naciones con limitados recursos para el desarrollo y población con carencias básicas para su crecimiento.

Se explica en este capítulo la estructura del esquema “Sistema Mundo” describiendo las funciones que desarrollan cada una de las partes y la teoría filosófica que la sustenta dentro de la actividad turística global. Las entidades llamadas centrales o dominantes, así como aquellas menos favorecidas denominadas periféricas, así mismo las llamadas semi-periféricas, permaneciendo en un punto intermedio intentando alcanzar el desarrollo de las entidades centrales; el análisis del funcionamiento del esquema muestra que no ha funcionado correctamente, viendo desde un punto de igualdad entre entidades, se explicará que las relaciones entre, han derivado a través del tiempo en serios desequilibrios entre los polos económicos, el deterioro en las periferias se manifiesta en la economía, los gobiernos, incluso el medio ambiente, se describe también como afecta los modelos democráticos de la sociedades; debido a las practicas extremas producto de un capitalismo de la entidades centrales en su continuo afán de generación y acumulación de capital.

En el Capítulo III, la hipótesis plantea un ejercicio donde la aplicación del esquema “Sistema Mundo” se sobrepone a la economía, en situación de la región y localidad de Costa Maya (Mahahual), señalando las particularidades de la estructura económica global, determinando sus equivalentes en las entidades locales, considerando por ejemplo correspondencia entre las entidades centrales dominantes con las empresas turísticas dominantes, empresas del muelle de cruceros en Costa Maya, fuertes económicamente y con gran influencia en la localidad, ya que son por decirlo de alguna manera los que manejan la llegada, salida y estancia de turistas a través de los cruceros, por otro lado el bloque de la población asalariada, fuerza de trabajo mal pagada y en una posición de desventaja y desequilibrio económico; considerando las empresas medianas como hoteles y negocios en la población, que representan la zona semi-periférica, con una tendencia a alcanzar los niveles y funcionalidad de las empresas centrales.

El sector turístico económico social de Mahahual, al igual que en el sistema mundo global, presentan los mismos desequilibrios de funcionamiento en la interacción entre las partes, en este capítulo se trata del planteamiento hipotético de que a través del análisis de esta sociedad turística local, mediante la visión del esquema teórico conceptual de Wallerstein sobre el mundo económico, se puedan trazar opciones y planteamientos, para lograr un funcionamiento, turístico-económico sustentable y la población, empresas y gobierno marchen en una dirección más solidaria y democrática.

# CAPÍTULO I. ANTECEDENTES HISTÓRICOS DEL DESARROLLO TURÍSTICO EN COSTA MAYA

## **1.1 Turismo en la región Costa Maya**

Para el sur de Quintana Roo, Costa Maya es una región hermosa compuesta por una franja costera de bellas playas y misteriosos sistemas lagunares donde actualmente desarrolla y explota su potencial turístico, teniendo como centro de operación, el poblado de Mahahual que se complementa con los destinos de Chetumal, Bacalar. En un entorno sobresaliente de naturaleza; su sistema de lagunas, historia, sitios arqueológicos y atracciones son únicas y propias de la región que lo convierten en un auténtico paraíso de calma, relajación, aventura y diversión donde también se puede sentir la calidez y la hospitalidad de su gente en cada uno de sus rincones.

Esta zona costera del sur de Quintana Roo se examinará a través del presente trabajo, es importante mencionar para conocer el Desarrollo Turístico de Costa Maya, que hay que ubicarlo en su contexto histórico, percibirlo desde sus orígenes y primeros asentamientos humanos, así como en época reciente a partir de los años 70's, cuando la zona empieza a despertar e identificarse con características propias del espacio planeado para la explotación turística, donde sus antecedentes reflejan la transformación de su imagen.

El turismo es una disciplina que se ha abordado desde diferentes perspectivas, analizando fenómenos históricos específicos, investigaciones metodológicas, etcétera, los destinos turísticos siempre han tenido impactos negativos y positivos, se le atribuyen muchas acepciones en función de los factores socioeconómicos, culturales, ambientales y sociales.

La complejidad de la actividad turística presente diferentes niveles en las zonas del estado del Quintana Roo, por lo que se debe reconocer los desiguales modos de explotar esta actividad en cada una de sus regiones, la parte norte del estado ha destacado principalmente por la implementación de un turismo con intervención internacional, muy diferente a la zona centro y sur

del estado que, de manera incipiente, pretende desarrollar un turismo diferente acorde a su naturaleza.

El concepto de desarrollo turístico puede dividirse en dos partes: la primera hace referencia a la estructura socio-productiva que en los centros receptores hace posible que el visitante disfrute de los recursos que han motivado su desplazamiento. La segunda parte se refiere al impacto económico de la actividad turística, que genera ingresos económicos provenientes de los centros emisores de turismo, y empleos, definido que “el desarrollo turístico puede definirse específicamente como la provisión y el mejoramiento de las instalaciones y servicios idóneos para satisfacer las necesidades del turista, y definido de una manera más general, puede también incluir los efectos asociados, tales como la creación de empleos o la generación de ingresos” (Pearce, 1991 citado por Varisco, 2008, p.61)<sup>1</sup>

En términos generales existe consenso al definir el turismo, como un papel importante de actividad económica con un arranque significativo a nivel mundial a partir de la segunda mitad del siglo XX, en consonancia con los cambios y nuevos planteamientos geopolíticos del momento, particularmente económicos en todo el mundo, la actividad se inclina hacia la visión capitalista donde ubicamos a sectores diferentes del estado, es decir, organizaciones independientes de la iniciativa privada.

En México, el objetivo ha sido crear el desarrollo turístico en diferentes lugares del país, llevando la atención en particular en el estado de Quintana Roo, que ha hecho patente un gran impacto a nivel regional, nacional e internacional, para convertirse en líder del sector turístico en el país, sin embargo, el caso que nos ocupa en el presente trabajo es la Zona Sur del estado y su magnífico litoral costero, Costa Maya.

### *1.1.1 La ubicación de Costa Maya*

---

<sup>1</sup> Varisco, Cristina. (2008). Desarrollo Turístico y Desarrollo Local: La Competitividad de los Destinos Turísticos de Sol y Playa [Tesis de Maestría en Ciencias Sociales, Universidad Nacional de Mar del Plata]. [http://nulan.mdp.edu.ar/550/1/varisco\\_c.pdf](http://nulan.mdp.edu.ar/550/1/varisco_c.pdf)

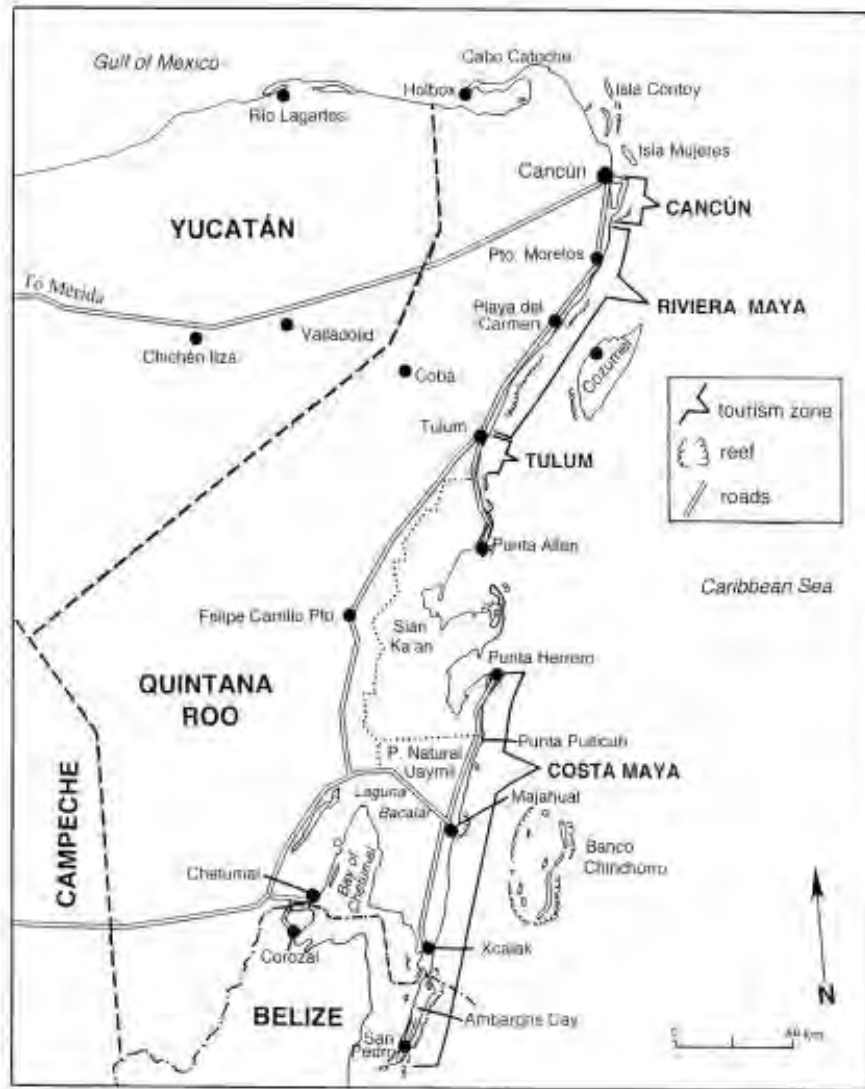
La región de la Costa Maya se encuentra localizada en la costa sur de Quintana Roo (Véase la figura 1), ocupado una longitud de litoral de aproximadamente 130km entre Punta Herrero y Xcalak. El estado de Quintana Roo se encuentra dotado con una longitud de más de 500km de litoral, el cual comparte con las aguas del mar Caribe y el inicio del Golfo de México. Se debe reconocer la importancia de la franja costera, en caso particular Costa Maya que tiene 108km de litoral, donde hay menos desarrollo turístico, comparado con el norte del estado, esta área que se reviste gran importancia física natural y biológica en su medio acuático y terrestre, que le otorga un gran atractivo de gran complejidad y fragilidad. Por ello es importante tomar en cuenta su estructura, su dinámica y la función de los ecosistemas.

En su entorno se encuentra el medio natural ideal de la zona, por ello es necesario que se reconozca la importancia del cuidado de la flora y fauna de la costa sur de Quintana Roo, que cuenta una gran diversidad de ecosistemas que a la fecha se encuentran en buen estado de conservación.

El corredor turístico Costa Maya tiene un clima cálido subhúmedo, con lluvias en verano e invierno. A lo largo de la costa existe una laguna arrecifal, protegida por el arrecife coralino a la vez que un sistema de lagunas dentro de la gran superficie de mangle colindante con la duna costera. Las características físicas naturales revelaron una gran cantidad de ecosistemas de gran fragilidad, que alertaron sobre su posible degradación ante la presencia del desarrollo turístico planeado.

El 6 de octubre del 2000 después de vastos estudios realizados por los 3 órdenes de gobierno se establece *El Programa de ordenamiento Ecológico Territorial de la Costa Maya* que marca las directrices para llevar a la región hacia un desarrollo sustentable. El 31 de octubre de 2006 se establecen reformas y modificaciones al programa para su actualización. A su vez se definió en este programa territorial la ubicación de 3 puntos geográficos para el desarrollo de asentamientos humanos, al norte Punta Pulticub, al centro Mahahual y al sur Xahuachol. Hasta ahora Mahahual es el único asentamiento que ha florecido y es la población núcleo del desarrollo turístico de Costa Maya.

**Figura 1.**  
**Mapa de Quintana Roo, Costa Maya**



**Fuente: Ubicación geográfica de la Región Costa Maya en Quintana Roo. 2000-2006**

Costa Maya ha sido una zona con poca presencia humana, a lo largo de la duna costera existen viviendas rusticas donde se explota la pesca y el turismo alternativo en cabañas rusticas hechas con materiales regionales, que a su vez coexisten con nuevas viviendas construidas con materiales resistente, edificadas principalmente por propietarios locales y recientemente en otros

casos por extranjeros habitantes residentes de la zona, destinadas como vivienda vacacional o para hotelería encontrándose relativamente aislada de centros de población.

En el caso de Mahuahual es importante mencionar que, por su historia, es el único centro de población de la zona que se ha desarrollado como asentamiento humano que mediante el turismo ha obtenido un progreso y crecimiento muchas veces cuestionable pero notable y con beneficios económicos para la zona y región.

### *1.1.2 Factores Socioeconómico*

Cabe destacar que la zona sur del Estado de Quintana Roo, se ha caracterizado por tener un marcado rezago en su desarrollo económico en comparación con la zona norte del Estado, sin embargo, los gobiernos federales y estatales han impulsado la planeación estratégica en el desarrollo turístico de la región sur, empezando por Costa Maya, siguiendo con la zona lagunar de Bacalar y su creciente población así mismo la capital Chetumal, sus alrededores de gran valor paisajístico y riqueza arqueológica. Esta zona sur de Quintana Roo ha tenido diversas iniciativas en inversión en el sector turístico con el objetivo de impulsar su desarrollo económico, sin embargo, no se han generado los resultados deseados y esperados, quedando siempre rezagada con respecto del desarrollo económico de la zona norte.

### *1.1.3 Factores Socioculturales*

A partir del despegue turístico de Costa Maya en los años de inicio del siglo XXI, principalmente con la construcción de muelle de cruceros y su puesta en operación en el año 2002, así como su exclusivo centro comercial, propicio la llegada de turismo extranjero, y con ello favoreció el aumento de la actividad comercial que vio incrementada la población residente atraída principalmente por la oferta de trabajo ante del desarrollo de los servicios asociados al turismo, entre la migración de la población joven a los sitios turísticos en este caso la migración a Costa

Maya para trabajar como mano de obra poco calificada y mal remunerada, lo que deriva en el abandono de las actividades tradicionales, depredación de los recursos naturales, desarticulación de la estructura productiva, entre otros aspectos negativos.

Los migrantes que se han establecido en esta área se perciben como una masa heterogénea formada por un lado, las personas de la región que han invertido pequeños y medianos capitales en arranque de negocios como restaurantes: servicios de buceo y paseos recreativos. Por lo tanto, personas de otros estados como Yucatán y Chiapas, particularmente, en tiempos recientes, se ha notado la llegada de extranjeros que han hecho de Mahahual y la Costa Maya, su lugar de residencia, ya sea como patrones inversionistas o mano de obra. Desde un enfoque sociocultural es lógico que las diferencias formativas y económicas contribuyan a la prosperidad y bonanza financiera de la localidad, pero a su vez desafortunadamente a la desintegración social y a la pérdida de identidad e integración comunitaria.

#### *1.1.4 Factores Ambientales*

Para Mahahual, en general para todo Costa Maya, el factor ambiental es de máxima importancia, en referencia con los seres humanos que han mantenido en la zona una convivencia continua con la naturaleza del lugar, que es precisamente la que aporta el mayor porcentaje al atractivo del lugar, turísticamente hablando, es por lo que se considera el activo más importante por ello su sustentabilidad y conservación es de vital, la depredación y devastación del medio ambiental natural llevaría, sin duda alguna a la decadencia y declive en todo nivel de este bello destino turístico. Importante es mantener la armonía entre pobladores y su entorno cercano urbano o suburbano como Mahahual y los diversos asentamientos humanos dispersos a lo largo de la costa.

## **1.2 La importancia del Turismo**



### 1.2.1 Contexto mundial en el Desarrollo Turístico

El turismo es un importante motor de la economía en el contexto mundial que aporta entre otras cosas, crecimiento y desarrollo entre naciones, regiones y localidades que explotan esta vertiente de la actividad humana. En el mundo, cada país de acuerdo a sus circunstancias, físico naturales, cultural, costumbres incluyendo los avances tecnológicos, han propiciado el desplazamiento de personas, con las finalidad de conocer y disfrutar lugares, y personas desconocidos con diferentes costumbres y maneras de pensar; a través del turismo entre las diferentes países del mundo, impulsando la economía de cada lugar; por parte de dirigentes, igualmente, por el concierto y participación de la iniciativa privada colectiva y/o individual.

En la primera instancia, en el concepto de turismo se observa que tiene diversas definiciones que establecen aspectos fenoménicos industriales y sociales, de los cuales consideramos útil destacar la que establece que éste es producto de un proceso histórico, a partir del desarrollo y consolidación del sistema capitalista.

En la segunda mitad del siglo XX, con el inicio de impacto turístico en el mundo, se dio un proceso de expansión del estudio de este fenómeno en el cual destaca el pensamiento sociológico del turismo. Se dice que una sociología del turismo que “el turismo es visto como un factor determinante en el desarrollo económico, como un redistribuidor del gasto, como un generador de divisas, entre otras consecuencias.” (Dachary y Arnaiz, 2002, p. 9).<sup>2</sup>

A partir del término de la segunda guerra mundial, la actividad turística a nivel mundial inició un proceso de expansión global, llegando a integrar una industria magna y compleja en un ámbito internacional dentro de un juego capitalista entre naciones poderosos económicamente, naciones en vías de desarrollo y naciones subdesarrolladas con referencia a naciones visitantes y naciones visitadas.

La presentación del Instituto Nacional de Estadísticas, Geografía e informática (INEGI) sobre el documento, corresponde a los apartados metodológicos de la publicación *Sistema de Cuentas Nacionales. Cuentas Satélite del Turismo de México*, menciona que “la Organización

---

<sup>2</sup> Dachary, A. C y Arnaiz Burne, S M. (2002). *Globalización, Turismo y Sustentabilidad*. Capítulo I: Turismo y Desarrollo, pp. 9-39. Universidad de Guadalajara. <http://alfredocesardachary.com/wp-content/uploads/2015/09/globalizacion-turismo-y-sustentabilidad.pdf>

Mundial del Turismo (OMT), en sustitución de la UIOOT (cuya fundación se remonta a 1947), surge como la principal organización internacional en el campo de los viajes y del turismo. Su objetivo general es la promoción y desarrollo del turismo como medio para estimular el progreso económico, fomentar la paz, la comprensión internacional y la cooperación entre los países. En la actualidad, la OMT cuenta entre sus miembros a 113 Gobiernos y más de 170 afiliados procedentes del actor privado de viajes y turismo; es la única organización intergubernamental abierta al sector empresarial. Esta participación conjunta de los sectores público y privado estimula planteamientos estratégicos que competen al turismo.” (Secretaría de Turismo, p. 1)<sup>3</sup>

Considerado en la creación de la OMT, en su tema de un turismo en busca del desarrollo de manera internacional y de acuerdo con las características diferentes de la historia del mundo, se ha observado alrededor de los centros turísticos aquel interés por los atractivos que llaman la atención para conocer la naturaleza (playas, montañas, lagunas, etc.), lugares mágicos e históricos (pirámides, museos, etc.), así como ofrecer la calidad en el turismo, generando el proceso de desarrollo por medio de la organización que estimula el sistema, lo cual da circulación al progreso de la economía, la cooperación internacional, negociación internacional y participación de los sectores público y privado.

Por otra parte, la importancia del turismo radica en la capacidad de producir bienes económicos a través de un intercambio, en donde los bienes que se intercambian están a disposición plena de consumidor, desestimando cualquier consideración patrimonial, social, cultura, etc. Para que las ganancias económicas sean las deseadas, la población del destino turístico debe poseer un sistema turístico bien organizado, con servicios básicos, mano de obra calificada, superestructuras e infraestructuras, todo esto considerando la oferta y demanda turísticas.

El turismo se ha vuelto una necesidad para las naciones, es decir que los factores económicos que genera el nivel de potencia turística de una nación, involucran otras industrias asociadas que mueven grandes capitales, son el sector terciario, es decir los servicios, tales como, hotelería, la aviación comercial fuertemente involucradas en el turismo, igualmente las agencias de

---

<sup>3</sup> Secretaria de Turismo (s.f). Sistemas de Cuentas Nacionales de México. Cuenta Satélites del Turismo de México. Metodología, pp. 1-19. INEGI. Recuperado de: [https://www.snieg.mx/DocAcervoINN/documentacion/inf\\_Nvo\\_Acervo/SNIE/SCNM\\_Cuenta\\_satelite\\_1993/SCNM\\_metodologias\\_CST1993.pdf](https://www.snieg.mx/DocAcervoINN/documentacion/inf_Nvo_Acervo/SNIE/SCNM_Cuenta_satelite_1993/SCNM_metodologias_CST1993.pdf)

viajes que interviene en la movilización masiva de personas así como, la industria alimenticia y un sin número de servicios menores vinculados a la atención del turista, que se desarrollan en los diferentes destinos donde se mueven capitales de todo tamaño, por ello, la importancia del turismo estriba en su peso económico para todas naciones del planeta.

Domina el mercado principalmente las naciones con poderío económico que aportan beneficios a los países visitados y en muchos de los casos a países en vías de desarrollo que aprovechan la oportunidad de recibir ingresos para su progreso necesario, pero que a su vez resienten los factores de alta negatividad que impactan principalmente en lo económico social y lo ambiental.

Una definición amplia del turismo contempla aspectos, humanos, sociales, culturales, política, economía, antropología e historia, que son como un conjunto de conceptualización del turismo, según que “el turismo como un conjunto de relaciones y fenómenos producidos por el desplazamiento y la permanencia temporal de personas fuera de su lugar de residencia habitual, sin que sean motivadas por el lucro.” (Ktaft y Hunziker, 1942 citado por Alfredo Dachary y Stella Arnaiz, 2002, p.13)<sup>4</sup>

Al tiempo de estancia de forasteros viajeros y al desplazamiento de estos, se le atribuía la importancia de la expansión turística y a su vez se le atribuía mayor importancia a la perspectiva del visitante que a la situación de quienes habitan en los poblados de acogida.

En este sentido, la generación que da prioridad al espacio físico y geográfico, donde se realiza las actividades turísticas, despertó el encuentro de interés entre los turistas y los habitantes de los pueblos receptores, pero como consecuencias también se prevé la generación de conflictos entre ellos debido al espacio territorial y competencia.

El pensamiento turístico moderno, nace a partir de los años setenta, de este concepto complejo, se empieza a perfilar lo que sería el punto de vista o enfoque mundial, donde surgiría la problemática actual, es decir, esta suerte de conflicto global, que los estudiosos analizan con las dimensiones y las variables de la problemática turística global a partir de los impactos que se generan principalmente en las sociedades de acogida y los desplazamientos territoriales.

---

<sup>4</sup> César Dachary, A. A. y Arnaiz Burne, S. M. (2002). *Globalización, Turismo y Sustentabilidad*. Capítulo I: Turismo y Desarrollo, pp. 9-39. Universidad de Guadalajara. <http://alfredocesardachary.com/wp-content/uploads/2015/09/globalizacion-turismo-y-sustentabilidad.pdf>

Después de los setenta, el mundo se mueve de acuerdo a los resultados y los avances, desde nuevas alternativas que dan inicio al ecoturismo y al turismo sustentable, los estudios y análisis del desarrollo turístico van en búsqueda de objetivos que son: crear la ubicación de esta actividad en la nueva dinámica del desarrollo sustentable y ajustar los cambios que se plantearon en el siglo XX en tecnología, y demanda una combinación que va a ser fundamental para potenciar de esta compleja actividad.

Las diferentes percepciones de los países más desarrollados turísticamente, aquellos que poseen un turismo interior desarrollado y un significativo turismo orientado hacia el exterior, revelan principalmente sus grandes influencias para desarrollar sus propias regiones. Pero también, en contraste, hay casos en que la idea de que los países con bajo desarrollo, donde se viven la falta de la actividad turística desarrollada y sin control, presentan cambios violentos por el desorden de la guía y manejo turística.<sup>5</sup>

El turismo sin duda ha aportado beneficios evidentes a las naciones con esta posibilidad de desarrollo, pero también trajo consigo a los destinos turísticos aspectos negativos como lo es: crecimiento urbano desordenado, contaminación ambiental, explotación de la mano de obra, pérdida de identidad y transculturación, así como degradación del medio natural, etc., por lo que hay que estudiar con detenimiento los pros y contras del fenómeno turístico desde su origen, el enfoque teórico que subyace en esta actividad.

En el sector turístico la dinámica ideológica del capitalismo con el libre mercado como premisa básica, ha convertido al mundo entero en una zona dividida en grandes y poderosas entidades económicas conduciendo el destino de regiones y países donde las poblaciones originarias son las menos favorecidas aun en su propia tierra.

El desarrollo del turismo a nivel mundial ha llevado hasta ahora un paso acelerado apoyado, principalmente, por los avances tecnológicos y la comunicación, pero un punto importante para tratar por su actualidad y trascendencia a nivel global es el gran golpe que el sector turístico ha recibido durante el año 2020 con referencia a la pandemia mundial y a la propagación del virus Covid-19 en todos los países del mundo, con consecuencias realmente desastrosas que han afectado las economías de prácticamente todos los países del mundo de acuerdo con diferentes niveles y

---

<sup>5</sup> De acuerdo con los autores Dachary y Arniz en sus visiones de estudios que se dan con bases en un análisis amplio sobre el turismo internacional, expresan el proceso de desarrollo de este fenómeno. Léase pag.15-18. <http://alfredocesardachary.com/wp-content/uploads/2015/09/globalizacion-turismo-y-sustentabilidad.pdf>

circunstancias, particularmente aquellos países donde la industria turística es parte significativa de su economía, llegando a contraer el Producto Interno Bruto (PIB) nacional de muchas naciones como sería el caso de México, indicado en la colaboración del Instituto Nacional de Estadística y Geografía (INEGI), respecto de los indicadores de la Actividad Turística, presentando la variación porcentual trimestral del Producto Interno Bruto Turístico (PIB) y el Consumo Turístico Interior (CTI), las cifras registradas desde 2003 hasta 2020, la comparativa del índice del volumen físico en estos años, al inicio del año fue gradualmente desarrollándose la actividad turística año tras año, hasta cae de golpe el año 2020 por la causa de la pandemia, bajando bruscamente el segundo trimestre 2020 registrado 59% de PIB turístico y 55.7% de Consumo Turístico Interior Total.<sup>6</sup>

En el mes de mayo de 2020, la iniciativa privada a través del Consejo Nacional Empresarial Turístico (CNET), Centro de Investigación y Competitividad Turística Anáhuac (CICOTUR) elaboran un estudio pronóstico de las consecuencias de la pandemia en México enfocándose en la afectación al sector turístico revelando escenarios que ara el presente año 2021 son una realidad, se encuentran los puntos importantes en este documento.<sup>7</sup>

- La más reciente actualización de las estimaciones de la Organización Mundial del Turismo establece que, en el peor escenario, la contracción en el flujo turístico mundial podría ser hasta 78% en el año. Esto significaría una pérdida de más de mil millones de viajes internacionales, más de 1.2 billones de dólares y la puesta en riesgo de entre 100 y 120 millones de puestos de trabajo.
- En la medida que se prolonga el periodo en el que las autoridades de buena parte de los países del mundo recomiendan a sus habitantes la permanencia en casa como medida preventiva ante el riesgo de contagio por coronavirus, se hace patente que la afectación que sufrirá la industria turística se profundiza y que la recuperación del surgimiento de cambios

---

<sup>6</sup> Instituto Nacional de Estadística y Geografía (INEGI). “Indicadores de la Actividad Turística”. INEGI. <https://www.inegi.org.mx/temas/itat/> (Fecha de consulta: 18 de febrero de 2021)

<sup>7</sup> Documento 14 (2020), *Estimación de las afectaciones al Turismo Mexicano en 2020 como consecuencia de la Pandemia de Covid-19*. Dato al relato en Turismo. Universidad Anáhuac. CICCTUR. Consejo Nacional Empresarial Turístico. pp. 6-24. [https://www.anahuac.mx/mexico/cicotur/sites/default/files/2020-05/Doc14\\_Cicotur\\_Estimacion\\_afectaciones\\_turismo\\_mexicano\\_Covid19.pdf](https://www.anahuac.mx/mexico/cicotur/sites/default/files/2020-05/Doc14_Cicotur_Estimacion_afectaciones_turismo_mexicano_Covid19.pdf) (Fecha de consulta: 18 de febrero de 2021)

que pudieran modificar estructuralmente la forma, y tal vez la frecuencia, en la que las personas viajan.

Los efectos de la pandemia mundial del coronavirus golpeo a México fuertemente en este sector fundamental de servicio turístico para la economía del país.<sup>8</sup>

- La caída en el PIB turístico, por sí solo, traería como consecuencia una reducción de 3.7 puntos del PIB nacional en 2020. Es decir, en un entorno en que las estimaciones de reducción del PIB nacional se encuentran en torno al 7.0%, la mayor parte de la contracción se explicaría por el derrumbe del sector turístico.
- Se estima una pérdida del 27% del empleo turístico, es decir, poco más de un millón de personas podrían perder su empleo derivado de la contingencia.

### *1.2.2 Contexto nacional en el desarrollo turístico*

Para Organización Mundial de Turismo (OTM), el turismo es una de las principales fuentes de ingresos para el mundo aportando el 10% del PIB mundial; para México, después del petróleo y las remesas del extranjero, el turismo nacional es importancia la tercera fuente de ingresos, México ha destacado por ser uno de los 10 países más visitados a nivel internacional, debido al aumento de la popularidad y la calidad de sus destinos turísticos principalmente de sol y playa asimismo a su magnífica diversidad cultural, que se puede encontrar en todo el territorio nacional.

Para abundar el respecto del tema, la oportunidad reconocer las metas en el desarrollo turístico nacional, se promueve el turismo como vía principal para lograr y apuntalar su objetivo en el desarrollo del país, bajo el entendido de que dicha actividad, genera riqueza (capital) y fortalece la economía, que dinamiza las regiones y localidades.

---

<sup>8</sup> Documento 14 (2020), *Estimación de las afectaciones al Turismo Mexicano en 2020 como consecuencia de la Pandemia de Covid-19*. Dato al relato en Turismo. Universidad Anáhuac. CICCTUR. Consejo Nacional Empresarial Turístico. pp. 6-24. [https://www.anahuac.mx/mexico/cicotur/sites/default/files/2020-05/Doc14\\_Cicotur\\_Estimacion\\_afectaciones\\_turismo\\_mexicano\\_Covid19.pdf](https://www.anahuac.mx/mexico/cicotur/sites/default/files/2020-05/Doc14_Cicotur_Estimacion_afectaciones_turismo_mexicano_Covid19.pdf) (Fecha de consulta: 18 de febrero de 2021)

Existen evidencias de estrategias políticas para el turismo, para emprender los proyectos, con diversos objetivos prioritarios como el ingreso de divisas y el crecimiento económico regional, sin embargo, según Marín (2012) que “las cifras del turismo en el país pueden ser la plataforma de una perspectiva muy optimista desde la cual es posible emprender un proyecto de crecimiento de este sector, pero una postura crítica debe reparar en una serie de cuestiones inherentes al desarrollo turístico nacional, que refiere a importantes consecuencias negativas de carácter social y ambiental que las autoridades han ignorado u omitido históricamente a fin de promover la acogida amigable de las numerosas visitas.” (p.18)<sup>9</sup>

Con base en el concepto de desarrollo nacional a través del sector turismo, se entiende que la estructura estratégica para tener un diseño nacional, impulsando, particularmente, el sector terciario; la operación de empresas encargadas de servicios de transporte, hospedaje, alimentación y recreación<sup>10</sup>, incluyendo la participación de actores de sector privado o público que hacen el diseño, la promoción, la organización y la comercialización de viajes.

### *1.2.3 El turismo de México genera divisas necesarias para el país*

La Secretaría de turismo del Gobierno de México informó que los principales indicadores durante los primeros ocho meses del año 2019 año anterior al inicio de la pandemia, la captación de divisas en el país por concepto de turistas internacionales ascendió a 15 mil 666 millones de dólares, lo que representa un incremento de 13.5%, con respecto al mismo periodo del año 2018. Así mismo, datos de INEGI-Datatur, señaló que la cantidad de viajeros provenientes del extranjero llegó a los 29.8 millones.<sup>11</sup>

---

<sup>9</sup> Marín, Gustavo (2012). Turismo, globalización y sociedad locales en la península de Yucatán, México. *Los tristes trópicos del turismo en México: industria, reflexividad y otras ficciones*”, pp. 17 – 44.

<sup>10</sup> Marín, Gustavo (2012). Turismo, globalización y sociedad locales en la península de Yucatán, México. *Introducción*, pp. 1

<sup>11</sup> Secretaría de Turismo (2019). El ingreso de divisas turísticas alcanzó los 15 mil 666 millones de dólares en el periodo enero-agosto. Gobierno de México. Comunicado 130/2019. Recuperado de:

A partir de los años 70's, México despegó en el desarrollo del turismo a nivel nacional con la creación en 1974 del Fondo Nacional de Fomento al Turismo (FONATUR) que fue creado con la finalidad de impulsar en el país, la actividad turística relacionada con finalizar proyectos de importancia que promovieran la imagen del país a un nivel competitivo internacional, que permitiera el ingreso de divisas que reforzaran la economía nacional y a su vez se pudiera alcanzar un desarrollo sustentable en diversas regiones del país.

Otra de las principales funciones de FONATUR es mantener una congruencia entre el progreso económico y el desarrollo social, donde se proyectan y desarrollan centros turísticos planeados, donde se debe garantizar y preservar el equilibrio ecológico, manteniendo contacto, con sectores de gobiernos locales ya sean estatales o municipales, igualmente, aportando su experiencia y apoyo, promoviendo la inversión con el mismo fin, apoyando a la iniciativa privada, principalmente, impulsando iniciativas en la mediana y pequeña empresa, creando nichos de empleo y progreso regional. De acuerdo con Rioja y Romero (2009) que “la construcción de diversos megaproyectos para la captación del turismo a gran escala, particularmente internacional en distintos puntos del territorio nacional. En el Pacífico Mexicano iniciaron los trabajos para la construcción de los complejos turísticos de Los Cabos, Ixtapa Zihuatanejo y Bahías de Huatulco, bajo el esquema de Centros Turísticos Integralmente Planificados (CTIPs)”.<sup>12</sup>

México pretendía en esos años aumentar su competitividad en el sector turístico siendo uno de los países más visitados del mundo. En el 2012, México se ubicaba en el puesto No. 13 (OMT) e intentaba estar entre los 10 países más visitados habiendo alcanzado el puesto No. 6 en el 2017 (OMT) (Véase tabla 1);<sup>13</sup> según mi hipótesis, manteniéndose en este nivel hasta, el año 2020 que logra ser el tercer país más visitado del mundo, es importante hacer notar que el ingreso de divisas por turismo no es equivalente al número de turistas recibidos en el territorio nacional.

---

<https://www.gob.mx/sectur/prensa/el-ingreso-de-divisas-turisticas-alcanzo-los-15-mil-666-millones-de-dolares-en-el-periodo-enero-agosto>

<sup>12</sup> Rioja, L., Benítez, J., y Romero, R. (2009). *Estado, política y conservación de la biodiversidad en una entidad turística*: Quintana Roo, México. UQROO, p. 43

<sup>13</sup> Coordinación de Asesores del secretario de Turismo (2018). *Nuestro Turismo, El gran motor de la Economía Nacional, Turismo 2040. Política turística de Estado*, p. 22 - 29. Recuperado de: [https://www.gob.mx/cms/uploads/attachment/file/412719/Turismo\\_2040\\_Politica\\_Turistica\\_de\\_Estado.pdf](https://www.gob.mx/cms/uploads/attachment/file/412719/Turismo_2040_Politica_Turistica_de_Estado.pdf)



Ciertamente el turismo se ha afianzado como uno de los motores de mayor importancia en el crecimiento y desarrollo del país, aportando prosperidad en zonas y localidades bien definidas como destinos turísticos, la derrama económica y el empleo alcanza estas regiones siendo favorecidos por programas sociales e infraestructura que elevan el nivel de bien estar a diversos y variados sectores de la población.

**Tabla 1.**

**Principales destinos por recepción anual de turistas internacionales (millones de turistas)**

2012			2017		
1	Francia	82.0	1	Francia	86.9
2	Estados Unidos	66.7	2	España	81.8
3	China	57.7	3	Estados Unidos	79.9
4	España	57.5	4	China	60.7
5	Italia	46.4	5	Italia	58.3
6	Turquía	35.7	6	México	39.3
7	Alemania	30.4	7	Reino Unido	37.7
8	Reino Unido	29.3	8	Turquía	37.6
9	Rusia	25.7	9	Alemania	37.5
10	Malasia	25.0	10	Tailandia	35.4
11	Austria	24.2	11	Austria	29.5
12	Hong Kong	23.8	12	Japón	28.7
13	México	23.4	13	Hong Kong	27.9
14	Tailandia	22.4	14	Grecia	27.2
15	Grecia	15.5	15	Malasia	25.9

**Fuente:** Elaborado por la Coordinación de Asesores del secretario de Turismo, por la *Organización Mundial de Turismo*, p. 28.

La prospectiva del turismo en México en palabras de Enrique de la Madrid Cordero exsecretario de turismo del año 2015 al 2018 en sexenio del presidente Enrique Peña Nieto, menciona que:

“Hacia el futuro, se estima que la actividad turística en México cuenta con amplio margen para seguir ganando participación en la economía nacional. De hecho, nos hemos propuesto la meta de que el sector represente 10% del PIB en México en los próximos 20 años. Este es un objetivo realista si se contrasta con países como España o Italia que representan 12% y 11.% de sus economías, respectivamente. Además, que la actividad turística represente el 10% del PIB en México resulta de suponer que el

sector mantenga un dinamismo similar al que ha mostrado en los últimos años.”  
(Secretaría de Turismo, 2018, p.11)<sup>14</sup>

Las bondades de la actividad turística son indiscutibles en el país, pero es necesario observar y evidenciar la parte negativa que arrastra esta dinámica mundial donde intervienen entidades económicas débiles y poderosas que interactúan entre sí, donde subyace una base teórica por analizar.

Las observaciones hechas por el autor Heidy López explica sobre el turismo según el modelo Fondo Nacional de Fomento al Turismo (FONATUR), destaca los puntos importantes con relación a resultados negativos que se han hecho patentes en la gestión de esta dependencia gubernamental federal.<sup>15</sup>

La creación de los grandes centros turísticos fueron diseñados para un mercado internacional, con la expectativas de la generación de divisas dejando en segundo término al turismo nacional que comprende un alto porcentaje de la actividad en México.

Los desarrollos turísticos fueron construidos y financiados para que llegado un momento en que se consolidara su desarrollo y funcionamiento estos siguieran de manera autónoma bajo gerencia del municipio correspondiente, pero esta situación no se ha dado y los proyectos siguen bajo control de la dependencia que no ha sido eficiente. Igualmente, el FONATUR ha caído en modelos neoliberales donde se impulsa la actividad turística desde el estado a través de grandes inversionistas, la mayoría de ellos extranjeros.

La intervención de grandes empresas transnacionales con grandes capitales e inversiones han provocado que la derrama de divisas en la región de desarrollo se reduzca significativamente y no se quede en el país; los viajes todo incluido, la contratación de líneas aéreas extranjeras, las inversiones en hotelería de grandes cadenas internacionales, etc, el capital termina en países extranjeros sin ser aprovechado por la nación de acogida.

Sin embargo, los resultados del desarrollo del turismo nos muestran lados negativos de la actividad y afectaciones reales en los destinos turísticos, las regiones y comunidades que terminan

---

<sup>14</sup> Secretaría de Turismo (2018). *Nuestro Turismo, el gran motor de la Economía Nacional*. Turismo 2040. Política Turística de Estado. 5 objetivos de Política Pública. SECTUR. México, p. 11. Recuperado de: [https://www.gob.mx/cms/uploads/attachment/file/412719/Turismo\\_2040\\_Politica\\_Turistica\\_de\\_Estado.pdf](https://www.gob.mx/cms/uploads/attachment/file/412719/Turismo_2040_Politica_Turistica_de_Estado.pdf)

<sup>15</sup> López Vargas, H. (s.f.) *El turismo según el modelo Fonatur*. UNAM. [Archivo PDF]. <https://cedocvirtual.sectur.gob.mx/janium/Documentos/14392.pdf>

por modificar sus medios de subsistencia y sus costumbres drásticamente. Lo que hace necesario realizar, análisis profundo de los factores y causas que llegan perturbar la vida en localidades de interés, considerando que uno de los principales objetivos del turismo es mejorar el nivel de vida de las poblaciones en las localidades turísticas, así como desarrollar un turismo sustentable con gran respeto a su entorno natural.

Se descubre en estos procesos la mediación capitalista, el manejo económico dominante, con la intervención de entidades internacionales que incluye a gobiernos y corporativos privados con ideologías mercantilistas de dominio y control de los actores económico y operativos de los destinos turísticos, estas corporaciones poderosas ubicadas allende al territorio nacional, demeritan la internacionalidad de obtener un beneficio mutuo y compartido.

Por otro lado, el contexto de modernidad, se da a conocer la Estrategia Nacional de Turismo 2019-2024, por el secretario de Turismo del Gobierno de México, Torruco Marqués, en su comunicado 023/2019, mediante el cual planea realizar un gran esfuerzo para promocionar a México como una potencia turística competitiva con un sentido democrático, “...porque se construye atendiendo al Sistema de Planeación Democrática del Desarrollo Nacional, establecido en la Constitución Política de los Estados Unidos Mexicanos, la Ley de Planeación y la Ley General de Turismo.”<sup>16</sup> Sin embargo, en el contexto de la Secretaría de Turismo (2019) enfatizó:

“Las cinco principales entidades turísticas, el 26.5 por ciento de sus habitantes se encuentran en situación de pobreza; 13.3 por ciento presenta rezago educativo, no han concluido su educación básica; 16.9 por ciento no tiene acceso a ningún servicio de salud; y 45.6 no cuenta con prestaciones sociales por su trabajo.”

Ante esta situación, donde una región o localidad sobrelleva en un mismo tiempo y lugar, prosperidad económica, crecimiento y a la vez subdesarrollo, pobreza y carencia básica. Se hace necesario indagar causas y circunstancias, con el fin de revisar el enfoque teórico que subyace en el origen y desarrollo de la situación observada.

---

<sup>16</sup> Secretaria de Turismo. (25 de febrero de 2019). Estrategia Nacional de Turismo 2019-2024 tendrá un sentido democrático: Miguel Torruco. Gobierno de México. Recuperado de: <https://www.gob.mx/sectur/prensa/estrategia-nacional-de-turismo-2019-2024-tendra-un-sentido-democratico-miguel-torruco>

### *1.2.4 Costa Maya en un contexto regional y localidad (Mahahual)*

Quintana Roo con sus características particulares, que le permite desarrollar opciones en el aprovechamiento de las actividades turísticas, de acuerdo a los valores interesantes de su cultura y a las bondades de su medio natural, dotados con los espacios de gran valor paisajístico atractivos para el visitante.

Quintana Roo que es tema del presente estudio, acapara el mayor número de turistas en la región peninsular principalmente por su colindancia con el mar Caribe y su riquísimo litoral costero con playas únicas por su belleza y el contacto con las aguas azules y transparentes del mar Caribe.

En esta investigación, el contexto regional de Quintana Roo se entiende como un conjunto de características propias de cada una de las zonas del estado de Quintana Roo considerada desde la importancia del desarrollo turístico, de acuerdo con el estudio de desarrollo urbano, Programa Estatal de Desarrollo Urbano (PEDU), realizado por el gobierno del estado en abril de 2002, publicado en el periódico oficial el 22 de abril del 2002; donde define varias regiones para el estado; la región Caribe Norte que comprende principalmente las poblaciones del norte del estado: Cancún, Playa del Carmen, Cozumel y Tulum como los principales puntos de desarrollo turístico y con gran auge y crecimiento. La región Maya que contempla la parte central del estado y donde sobresalen las poblaciones del Felipe Carrillo Puerto, Jose María Morelos, Kantunilkin, Tihosuco entre otras y hacia el sur la región Frontera Sur, donde se ubica la subregión de interés del presente trabajo, comprendido por Bacalar Calderitas y Chetumal, además de las subregiones Río Hondo y los ríos, completamente al sur del estado de Quintana Roo. (Secretaría de Desarrollo Urbano y Medio Ambiente, 2002, p.85)<sup>17</sup>

Fue gracias a los conocimientos de economistas, relacionando con el tema del subsistema socioeconómico en equilibrio precario y en constante modificación, en los cuales confluyen el ambiente natural y modificando, se ha demostrando el proceso de trabajo y de producción (en sentido restringido y amplio), los mercados de capital se entiende el proyecto de desarrollo y organización de los diferentes actores socialmente organizados con la interacción del estado.

---

<sup>17</sup> Secretaría de Desarrollo Urbano y Medio Ambiente (2002). *Programa Estatal de Desarrollo Urbano*. Tomo I. Gobierno del Estado de Quintana Roo. Grupo de Servicios, Ingeniería y Proyectos, S.A. de C.V.

Al sur del estado, la región Costa Maya en su franja litoral, presenta características naturales espectaculares especialmente por la interconectividad de ecosistemas acuáticos y terrestres, como la selva baja inundable con los manglares y los cuerpos de agua, los cuales forman sistemas lagunares, unidos a la duna costera, al mar Caribe y su barrera arrecifal, es sin duda un área de complejidad ecológica y un atractivo escénico, propio para desarrollar un tipo de turismo alternativo y sustentable con un enfoque diferente al aplicado en la zona norte del estado.

El modelo turístico Costa Maya presenta tres zonas con características diferentes entre sí, las cuales expresan el desarrollo, de acuerdo con la división del sistema turístico, según Campos y González (2015)<sup>18</sup> se definen de la siguiente manera:

1. La región central. Abarca el poblado de Mahahual y los desarrollos costeros conurbano más cercanos, y actúa como el sector primario central de atracción poblacional, concentrando la mayor parte de la población establecida. Donde se suceden el mayor porcentaje de las transferencias tanto de turísticas como de bienes y servicios móviles hacia las zonas cercanas. Sus funciones se caracterizan como el centro de vías de comunicación de interrelaciones, de distribución de los bienes y servicios del sector turístico. En esta región fluyen los insumos necesarios para mantener las operaciones y el desarrollo de las otras dos regiones.
2. La región norte. Se ubica entre Mahahual y Pulticub lo convierten en una zona de distribución turística hacia diversos sitios de la porción norte a lo largo de la carretera costera. Una sola vía, la cual concentra la entrada de bienes y servicios al turismo, que se hospeda en construcciones hechas con diferentes materiales rústicos o duraderos, en esta zona se encuentran los terrenos que tienen mayor densidad de cuartos de hotel, de acuerdo al Programa de Ordenamiento Ecológico Territorial (POET) Costa Maya y presenta mayores opciones para la construcción de hoteles, desde luego limitados a la posibilidad que indica la normatividad; se hace notar que en esta área se pretendía construir el Proyecto Turístico Integral (PTI) Costa Maya, proyecto de FONATUR que fracasó pues no se llegó a construir como se tenía planeado, entre los años 2003 y 2005, principalmente por razones de fragilidad medio ambiental.

---

<sup>18</sup> Campos, Bonnie y González, Angélica (2015). *II Congreso COODTUR. Temas pendientes y nuevas oportunidades en turismo y cooperación al desarrollo*. Capítulo 3. Reinención de destino turístico. Estrategias y políticas. Perspectiva para la gestión integral de un destino turístico: Mahahual, Costa Maya, QROO, México, p. 334 – 343.

3. La región sur. Se caracteriza por un desarrollo más difuso en la zona costera, en la cual se concentran construcciones mayormente rústicas con una calidad económica menor a los desarrollos del norte, también puede proveer facilidades turísticas de alojamiento y de desarrollos inmobiliarios en un punto destinado al asentamiento humano denominado Xahuachol de acuerdo con el POET Costa Maya. Su cercanía con la población de Xcalak le da ciertas ventajas que pueden ser aprovechadas para su desarrollo por la existencia y aprovechamiento de áreas naturales protegidas que permiten la explotación pesquera y el desarrollo de opciones de hotelería bajo un esquema de turismo alternativo sustentable, por ello sus funciones son ligeramente diferente al norte de Costa Maya.

En el entorno regional sur del estado formando un marco de interés alrededor de la región Costa Maya, diversificando los puntos de interés turístico de la zona, se ubican sitios arqueológicos de importancia como Chacchoben, Kohunlich, Kinichna entre otros vestigios mayas, junto a sus bellas lagunas como Bacalar, Lagunas Milagros y poblados de la rivera de Río Hondo refuerzan las posibilidades de crecimiento turístico. Igualmente, la capital del estado Chetumal, presenta una excelente opción para ser visitada, formando un conjunto de atractivos adicionales a la Costa Maya, esta diversidad de opciones hace necesario buscar implementar estrategias para impulsar el desarrollo del sur de estado, que se mantiene en un rezago con relación al norte del estado. Por ello, es importante poner en valor esta región, debido que posee la magia de transmitir a los visitantes la belleza de su naturaleza, la singularidad de su cultura, la historia ancestral de sus comunidades y los sabores de su cocina típica. Particularmente, esta región fue una de las más pobladas del mundo maya.

La potencialidad turística de Costa Maya se ha presentado desde fines de los años 90's y principios del presente siglo XXI y se ha incluido en los diversos planes y programas sexenales del Gobierno Federal y Estatal en materia de turismo incluidos en los lineamientos estratégicos del Plan Nacional de Desarrollo, particularmente por el territorio cedido por parte del Gobierno Federal del polígono Costa Maya al gobierno de estado, para su explotación y desarrollo dentro del sector turístico, pero su arranque a nivel internacional se dio en el año 2002 fecha en que inició operaciones el muelle de cruceros propiedad del empresarios Issac Hamui, con la continua llegada de turistas extranjeros principalmente de Estados Unidos, a partir de esta fecha, Mahahual y en general, la región empezó a despegar como zona de desarrollo económico a través del turismo. Siempre bajo una visión y esquema del modelo capitalista y de libre mercado.

Los procesos actuales de desarrollo en un contexto regional, de acuerdo con la investigación de desarrollo de crecimiento y urbanización, conforme con las poblaciones con capacidad de ser centros población en la zona como lo es Mahahual en la actualidad y en un futuro posiblemente Pulticub y Xahuachol en el norte y sur respectivamente, donde fue planeado desarrollar los proyectos urbanos a mediano y largo plazo, ubicado dentro de la franja costera Punta Herrero-Xcalak, según Castillo, Velázquez, Iturbe, López (2010) explican:

“El crecimiento de las ciudades, aunados a la carencia de política de desarrollo territorial adecuadas y a la ausencia de una gestión política correcta y estructura organizativas eficientes llevan a graves problemas de desarrollo.” (p.85)<sup>19</sup>

En el caso de los problemas de desarrollo en zonas turística, se manifiestan principalmente dentro de un sistema de Estado de Gobierno deficiente donde no existe normatividad o esta no se respeta por lo que las consecuencias por una excesiva concentración de urbanización, presentando problemas de distribución del crecimiento en el territorio no es aconsejable en el corredor de la región Costa Maya. Particularmente en la población de Mahahual que es donde se está concentrando la operatividad de la región costera.<sup>20</sup>

Costa Maya por su distintiva belleza, se inserta dentro del macro proyecto internacional mundo maya, que puede ofrecer productos turísticos competitivos de primer nivel mundial, dentro de un turismo alternativo y sustentable, aportando beneficios en la calidad de vida de la comunidad local como detonante del desarrollo económico, por eso es conveniente que deba apegarse a un estricto plan de desarrollo sustentable.

La región de Costa Maya tiene la mayor posibilidad de crecer de acuerdo a sus delimitaciones territoriales, en búsqueda del desarrollo turístico, estableciendo las herramientas e instrumentos necesarios para el desarrollo de la economía regional, la planeación urbana y la sustentabilidad regional (González y Macías, 2010, en coordinadora Campos)<sup>21</sup>, analizando esta visión de buscar la planeación, que más allá de los intereses económico y políticos, en una región,

---

<sup>19</sup> Campos, Bonnie (Coordinadora). (2010). *Análisis Territorial del turismo Región Costa Maya*. Capítulo III. La planeación urbana-regional en Costa Maya. UQROO. CONACYT, p. 75-108.

<sup>20</sup> Campos, Bonnie (Coordinadora). (2010). *Análisis Territorial del turismo Región Costa Maya*. Capítulo III. La planeación urbana-regional en Costa Maya. UQROO. CONACYT, p. 75-108.

<sup>21</sup> Campos, Bonnie (Coordinadora) (2010).

debe de entenderse como el proceso de lucha contra los desequilibrios y las desigualdades en todo sentido tanto urbanos como medioambientales.

El desarrollo urbano de Mahahual es la base de soporte de las actividades productivas relacionadas con la pesca y el turismo. De acuerdo con el modelo de desarrollo en la localidad de Costa Maya (Mahahual), “El modelo que se plantea para la región incluye elementos que permiten establecer los mecanismos de vinculación necesarios para mantener el ritmo de desarrollo regional (Costa Maya) en armonía con el de las regiones aledañas, particularmente aquellas que ya cuentan con algún instrumento de planeación semejante.” (Campos y González, 2015, p. 172)<sup>22</sup>

Cabe mencionar la idea de desarrollo regional y local, acorde a sus funciones como mecanismos e instrumentos de programación y planeación son necesarios para la región en su conjunto, para así vincularse con las cercanas zonas vecinas (zonas norte y sur) para brindar un desarrollo integral de Costa Maya.

### **1.3 La transición histórica en el proceso de creación y desarrollo del proyecto turístico en la Costa Maya**

El inicio y crecimiento de Costa Maya atravesó diferentes etapas y situaciones complejas y en algunos casos difíciles como los embates de la naturaleza también sufrir la marcada diferencia entre el desarrollo acelerado de la zona norte y el lento progreso de la zona sur, particularmente Costa Maya impulsando un turismo alternativo y sustentable que incluye baja densidad y ecoturismo.

La perspectiva histórica del sur del Caribe mexicano en Quintana Roo se ha podido percibir desde principios del siglo XX, dentro de sus antecedentes históricos, durante el periodo de Porfirio Díaz.

Porfirio Díaz, pretendía finalizar la Guerra de Casta, atacando fuertemente a los rebeldes mayas, situación que provocó que Quintana Roo fuera un refugio de los indios insurrectos mayas, ellos buscaron un lugar para protegerse y esconderse, descubrieron un sitio lejano dentro de la selva y cerca del mar lo que ahora es la Costa Maya, cercano a la región norte de lo que sería Xcalak.

---

<sup>22</sup> Campos, B. y González, Ma. Angélica (marzo 2015). *Costa Maya y Caribe mexicano: miradas etnográficas y vida cotidiana*. Mahahual, el poblado actual y la ciudad en perspectiva. UQROO, p. 164 - 186



Después de la guerra y de firmarse el tratado de paz con los rebeldes mayas, se instaló un pueblo de militares y familiares en Xcalak, fundando el 19 de mayo del año 1900, este fue el primer asentamiento de importancia de la Costa Sur de Quintana Roo, sin embargo, la franja costera había permanecido despoblada al menos hasta los últimos años del siglo XIX, cuando se empezaron a establecer campamentos pesqueros y ranchos en el litoral, igualmente, fueron impulsados por comerciantes de la producción de copra y coco, por lo que la explotación pesquera y el desarrollo de ranchos cocaleros, fueron las actividades económicas preponderantes en esos tiempos.

El huracán Janet en 1955, fue un gran golpe que recibió el sur de Quintana Roo, principalmente, la capital Chetumal que fue arrasada por este fenómeno natural tan potente, la franja litoral sur del territorio de Quintana Roo, donde los ranchos cocaleros desplegaban su actividad, fueron devastados por Janet que dio el golpe mortal a esta actividad económica que ya sufría de plagas que atacaban la planta de coco (amarillamiento letal del cocotero), posterior a la destrucción que provocó este evento la zona se volvió a despoblar, permaneciendo únicamente la actividad pesquera como principal medio de subsistencia.

El huracán Janet terminó de fracturar la zona coprera, particularmente en el sur, que entre 1956 y 1959 produjo solo 25 toneladas entre las 4,000 toneladas del total del territorio. A partir de ese entonces nunca pudo recuperar su ritmo anterior.

Mahahual después de la destrucción del huracán y el abandono de la población coprera, permaneció deshabitada hasta que años después, pobladores de Xcalak formaron en Mahahual un campamento de pescadores, dando origen al asentamientos que en la actualidad tiene como principal actividad el turismo a través de prestadores de servicios vinculados a la atención del visitante.

El gobierno de Quintana Roo viendo el crecimiento turístico de Cancún y la zona norte del estado, que se dio a partir de los años 70's y el éxito económico que reveló; queriendo dar continuidad a esta vocación turística natural, a la parte sur del estado e impulsar su mermada economía, el Gobierno Federal, 28 de noviembre de 1994, cedió al Gobierno del Estado de Quintana Roo, la superficie de 39,500 hectáreas, comprendida en los municipios de Othón P. Blanco y Felipe Carrillo Puerto, localizada entre coordenadas 18° 20' 03'' y 19° 20' 06'' de latitud Norte y 87° 26' 00'' y 87° 54' 02'' de longitud Oeste, para destinarlas al proyecto denominado

Corredor Turístico Costa Maya Punta Herrero-Xcalak. (VIII Legislatura del Estado de Quintana Roo / Dictamen del Decreto 178, 1998, p. 2)<sup>23</sup>

Arranca la historia reciente de la región Costa Maya y de la población de Mahahual como centro de operación y asentamiento principal, con la publicación de este decreto da inicio la aventura que ha significado el desarrollo turístico de la zona sur en su litoral caribeño, que ha mostrado claroscuros a través de su desarrollo en el tiempo.

El Gobierno del Estado mantuvo el control de la tenencia de la tierra de Costa Maya, primeramente a través del Fideicomiso Caleta de Xel-Ha y del Caribe (FIDECARIBE), organismo federal que fue transmitido al Gobierno del Estado el 20 de agosto de 1993 para que continuara con el cumplimiento de los objetivos y administración del Polígono Costa Maya, así como otras tierras al norte del estado. (Acuerdo por el que se ordena 2 la extinción del Fideicomiso Caleta de Xel-ha y de Caribe, Fidecaribe, 2005, p.2)<sup>24</sup>

El 28 de marzo del 2005, el Poder Legislativo Decreta; “La Ley del Patrimonio del Estado de Quintana Roo”, cuyo objetivo consiste en regular la administración, conservación y enajenación de los bienes del estado, a su vez la creación del Instituto del Patrimonio Inmobiliario de la Administración Pública Estatal (IPAE) que recibirá para su administración y custodia todos los bienes inmuebles que tengan bajo resguardo las dependencias de Gobierno Estatal, tales como el Catastro, Instituto de Fomento a al Vivienda (INFOVIR), FIDECARIBE, entre otras.<sup>25</sup>

---

<sup>23</sup> VIII Legislatura del Estado de Quintana Roo, (1998). Dictamen del Decreto 178. Por el que se autoriza al ejecutivo del estado para incorporar al Patrimonio Fiduciario del Fideicomiso caleta de Xel-ha y del Caribe, una superficie de 39,500-00- 00 hectáreas, propiedad del gobierno del estado de Quintana Roo que constituyen el corredor turístico punta Herrero-Xcalac (Costa Maya), cedidas por el Gobierno Federal del Estado de Quintana Roo, según acuerdo publicado en el diario oficial de la federación el 29 de noviembre de 1994, mediante aportación a título gratuito de los bienes y afectación fiduciaria en el fideicomiso referido. Recuperado de: [http://documentos.congresoqroo.gob.mx/historial/08\\_legislatura/decretos/3anio/2PO/dec178/D0819981215178.pdf](http://documentos.congresoqroo.gob.mx/historial/08_legislatura/decretos/3anio/2PO/dec178/D0819981215178.pdf)

<sup>24</sup> Gobierno del Estado de Quintana Roo (2005). Acuerdo por lo que se ordena 2 la extinción del Fideicomiso Caleta de Xel-Ha y del Caribe (FIDECARIBE). Tomo II. Decreto por el que se crea el 12 instituto del Patrimonio Inmobiliario de la Administración Pública del Estado de Quintana Roo. Recuperado de: <http://transparencia.qroo.gob.mx/documentos/2017/03/f629b8d997b18a209b4e4389e71a46af.pdf>

<sup>25</sup> Gobierno del Estado de Quintana Roo (2005), p.12

Por lo que a partir de la extinción del Fidecaribe, 30 de mayo del 2005, el Polígono Costa Maya pasa a ser administrado por el Instituto del Patrimonio Estatal (IPAE) a partir del año 2005, disposición que se mantiene hasta la presente fecha.<sup>26</sup>

Mediante decreto del 6 de octubre del 2000, el Gobierno del Estado de Quintana Roo, establece el Programa de Ordenamiento Ecológico Territorial (POET), con la finalidad de proteger la fragilidad de los ecosistemas de la zona y detonar el desarrollo turístico del Sur del Estado, al contar con elementos de gran potencial recreativo y paisajístico que permita el desarrollo y explotación turística de la zona y con ello dar un fuerte impulso a la economía local y regional del estado de manera responsable y máximo respeto al medio natural.

Para la población núcleo y centro operativo de todo Costa Maya, la localidad de Mahahual se elaboró bajo dirección del Ayuntamiento de Othón P. Blanco, el Programa de Desarrollo Urbano de Mahahual, Municipio de Othón P. Blanco, en el cual se establece la planeación y los lineamientos urbanos de la población delimitada por el Programa de Ordenamiento Ecológico Territorial (POET) Costa Maya como Unidad de Gestión Ambiental (UGA) destinada para asentamientos humanos.

El Programa de Desarrollo Urbano (PDU) Mahahual ha tenido dos actualizaciones en año 2008 y 2014, actualmente esta en proceso una nueva revisión, en su última etapa que corresponde a la consulta pública y publicación.

El desarrollo hasta ahora se había concentrado en la población de Mahahual, donde la iniciativa privada con fuertes inversiones y con aval de Gobierno del Estado construyó un muelle y terminal de cruceros en el 2001, que atraería el turismo internacional dando a conocer al mundo la existencia de este Mágico Pueblo de pescadores, ubicado entre la selva y el mar, con sitios arqueológicos mayas cercanos y de gran interés general, esta iniciativa despertó en pequeños y medianos inversionistas, aspiraciones para emprender nuevos negocios vinculados al turismo y otros más para atender las necesidades de los pobladores que marcaron un tendencia de crecimiento, que se manifestó en la construcción del fraccionamiento Nuevo Mahahual anexo al centro comercial y muelle de cruceros, el fraccionamiento habitacional popular en proceso de regularización a través del Instituto de Vivienda (INFOVIR), llamado 55km, así mismo se sustituyó

---

<sup>26</sup> Gobierno del Estado de Quintana Roo (2005), p.12

el antiguo muelle de madera llamado “muelle de pescadores” y se construyó un nuevo muelle de concreto asentado sobre pilotes y construido por la Administración Portuaria Integral (API).

Disparándose en la localidad por la oferta de empleo y aumentando el número de pobladores residentes, migrantes de poblaciones cercanas e incluso de otros estados que vislumbraron una oportunidad de mejorar su calidad de vida, aprovechando el inicio y despegue de este nuevo destino turístico caribeño, que en el año 2000 apenas alcanzaba 228 habitantes registrados, igualmente, para el año 2005 se incremento a 320 personas, existe también los habitantes temporales que han trabajado en un albañilería y el comercio ambulante, según Sierra (2010) explica:

“Existe un circuito de trabajadores que residen en otros pueblos y que acuden a este centro laboral por periodos diferenciados, este tipo de población no es propiamente migrante, esta formada por trabajadores temporales que residen un momento de su vida por trabajo, pero es claro que sus circunstancias y experiencia de vida y de interacción social se circunscribe a sus comunidades de origen”<sup>27</sup>

FONATUR intervino fuertemente en la región tratando de impulsar un proyecto que llamo Plan Turístico Integral (PTI) Costa Maya, que en sociedad con el Gobierno del Estado, pretendieron desarrollar en un ambicioso plan de construcción de más de 5.000 cuartos de hotel, campos de golf, marinas, desarrollos inmobiliarios, etc.

El proyecto que tuvo sus inicios en el año 2000, con la adquisición de terrenos en la parte norte de Costa Maya mediante un Fideicomiso entre Gobierno del Estado y FONATUR; al mismo tiempo se inició una transformación en el poblado de Mahahual con la construcción del malecón playero, ordenamiento de vialidades e infraestructura de servicios como drenaje sanitario y redes eléctricas.

El PTI ideado por FONATUR, no prospero, dichos planes nunca fueron viables por limitantes ambientales y de infraestructura.

Mahahual, una nueva cuenta recibió los embates de la naturaleza. El huracán Dean tocó tierra en agosto de 2007 como una tormenta de categoría 5, que recibió de frente la población, destruyendo construcción incluso de materiales resistentes como el block y el concreto reforzado; este evento dejo sumamente lastimado el patrimonio de Mahahual, la recuperación económica solo comenzó a fines de 2008 cuando se volvió a abrir el muelle de cruceros y se reconstruyó Mahahual.

---

<sup>27</sup> Campos, Bonnie (Coordinadora). (2010) *Análisis Territorial del Turismo Región Costa Maya*. Capítulo II, Mahahual entre el turismo y la migración. UQROO, CONACYT, p. 68

A fines de 2009, el tráfico de cruceros aún no se había recuperado a los niveles anteriores al huracán Dean, además una recesión global en 2008, junto con la gripe porcina y la violencia de las drogas había reducido notablemente el turismo particularmente el de EE.UU.

Mahahual en los últimos 10 años ha llevado un ritmo de crecimiento lento pero consistente, con aspectos positivos como negativos, se le ha reconocido como sitio de visita a nivel nacional e internacional, la hotelería y el sector inmobiliario se han expandido y el poblado mantiene su aire de pueblo de pescadores que le da ese encanto acogedor que gusta al turista.

## CAPÍTULO II. MARCO TEÓRICO: SISTEMA-MUNDO

### 2.1 La teoría de Immanuel Wallerstein: Sistema-Mundo.

El sociólogo y científico, Immanuel Wallerstein analizó el desarrollo y transformación del sistema económico mundial, a lo largo del tiempo, basado en su experiencia y vida intelectual, su obra más importante aporta el enfoque teórico “Sistema-Mundo”, contribuyendo con sus puntos de vista a las ciencias sociales en la disciplina de las Relaciones Internacionales, donde planteaba la situación del mundo bajo su perspectiva de la realidad económica mundial.<sup>28</sup>

Wallerstein estudio las aportaciones teóricas a nivel de la economía capitalista y su crítica al capitalismo global, desarrollando la historia de las aportaciones a las ciencias sociales desde los orígenes de la economía-mundo europeo a partir del siglo XVI.

Analiza la historia, el desarrollo y los mecanismos globales y funcionales del capitalismo desde el siglo XVI, aludiendo el tema teórico significativo del sistema-mundo. Asimismo, menciona el moderno sistema mundo que tiende a reconstruir la historia desde el origen de la economía hasta el momento actual, contando con un análisis completo de la realidad de sistema económico mundial.

La teoría explica las situaciones económicas y geopolíticas en un determinado territorio compuesto por estados o zonas en el mundo, permitiendo determinar su posición estructural dentro del esquema sobre la teoría del sistema-mundo, otorgando una clasificación en arreglo al rol que las circunstancias e interrelación entre los integrantes del sistema, determinada por la fuerza, poder e influencia que una entidad pueda ejercer sobre otra u otras.

Derivando en la integración de un sistema económico internacional donde interactúan de manera sistemática nación-estado con funciones basadas en sus características económicas, sus

---

<sup>28</sup> Martínez Martín, Abel Fernando (2011). REFLEXIONES EN TORNO AL SISTEMA MUNDO DE IMMANUEL WALLERSTEIN. Revista Historia Y MEMORIA, vol.2, p. 211-220. [fecha de Consulta 17 de octubre de 2020]. ISSN: 2027-5137. Disponible en: <https://www.redalyc.org/articulo.oa?id=325127478010>

potencialidades y su nivel histórico de desarrollo, siendo consideradas como partes integrantes del esquema llamado sistema-mundo, donde las posiciones estructurales de una economía mundial, se plantean como: entidades centrales, semi-periféricos y periféricos,<sup>29</sup> definidos dentro de la estructura de esta teoría, explicada por Immanuel Wallerstein donde las posiciones estructurales guardan características definidas:

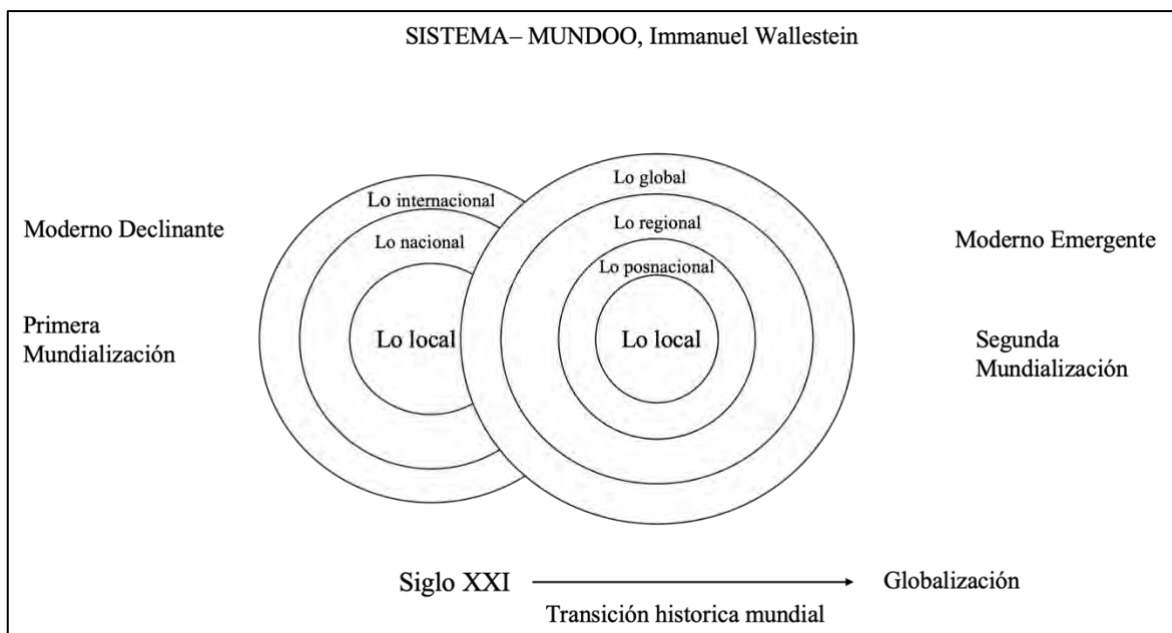
- Núcleo Central, entidad con gran capacidad económica generadora de capital; tendencia a la expansión, poseedora de tecnologías propias, capacidad de organización y tendencia hegemónica y dominio de otras posiciones e imposición de criterios económicos.
- Zonas Periféricas, Carencia de poder de decisión, dependencia de zonas centrales y semi-periféricas, Proveedoras de bienes básicos para la transformación, carente de tecnologías avanzadas con manejo tecnologías obsoletas rusticas.
- Zonas Semi-periféricas, Cercanía con el núcleo central, receptores de bienes producto de la periferia, uso de tecnologías del núcleo central, intermediarios entre centro y periferia, tendencia a querer formar parte del núcleo de entidades centrales.

---

<sup>29</sup> Wallerstein, Immanuel (2005). *Análisis de Sistema-Mundo*. Una introducción. Siglo XXI Grupo Editorial, México, p. 9-122.

**Figura 2.**

**Mapa de Concepto de Sistema – Mundo, Immanuel Wallerstein**



**1. Elaboración propia.<sup>30</sup>**

De acuerdo con Wallerstein, cuando se refiere a un sistema mundo no contempla únicamente un sistema que sea mundial que contenga todo el mundo, sino que es un sistema económico que son un mundo en sí mismo, pero sin ocupar la totalidad del globo “en un sistema-mundo estamos frente a una zona espacio temporal que atraviesa múltiples unidades políticas y culturales, que representa una zona integrada de actividad e instituciones que obedecen a ciertas reglas sistémicas.”<sup>31</sup>

Para comprender la definición significativa de la teoría de un Sistema-Mundo y aplicarla en un análisis de cualquier situación en la realidad, según Martínez define que “El sistema-mundo es una creación social, con una historia, con orígenes que deben ser explicados,

<sup>30</sup> La idea se observa desde siglo XXI esta transformando las posiciones de la estructura de sistema-mundo moderno, correspondiendo las características (central, periferia, semiperiferia) las cuales existen siempre bajo el dominio y la soberanía. La globalización es como la conexión de capitalismo entre local, posnacional, regional y global, dependiendo de ciertas reglas de sistema.

<sup>31</sup> Wallerstein, Immanuel (2005). *Análisis de Sistema-Mundo*. Una introducción. Siglo XXI Grupo Editorial, México, p. 32.



mecanismos presentes que deben ser delineados y cuya inevitable crisis terminal necesita ser advertida” (Martínez. 2011, citado por Wallerstein, I. 2005, p.215)<sup>32</sup>

Dentro de un sistema mundo las entidades funcionan de manera interdependiente, en función del rol que ocupan en la división del trabajo, donde en la mayoría de los casos las entidades periféricas pierden control de lo que ocurre dentro de sus propios territorios, ocupados estos, principalmente en suministrar materias primas, mismas que regresan procesadas con un alto sobre costo en una lógica insertada en una economía global capitalista, siendo las entidades centrales la parte dominante en el nivel político y económico en incluso militar del “sistema-mundo” dictando a su vez las pautas a seguir hacia las entidades menos favorecidas, que participando de manera semi-pasiva en el proceso circular que describe la superioridad que termina imponiéndose sobre la debilidad estructural de entidades y países periféricos. Martínez toma en cuenta el contexto que “el modo de análisis es un reflejo, una expresión, de la protesta concreta contra las profundas desigualdades del sistema-mundo de nuestro tiempo.” (Martínez. 2011, citado por Wallerstein, I, 1997 p.4)<sup>33</sup>

Cuando se habla de una “economía-mundo” se está refiriendo a una porción territorial, es decir, una zona geográfica, donde existe un gran intercambio de bienes básicos esenciales así como un flujo de capital y de trabajo, estas economías están de alguna manera protegidas por una autoridad dentro de lo que se denomina un estado-nación como una entidad económica que interactúa con actores semejantes pero que tienen diferentes jerarquías en cuanto capacidad de imposición y dominio, a través del manejo de capitales, bienes y división del trabajo. Según el autor cita que “una economía-mundo comprende muchas culturas y grupos (múltiples religiones, múltiples idiomas y diferentes comportamientos cotidianos). Esto no significa que no hayan desarrollado algunos patrones culturales comunes, una geocultura. Ni la homogeneidad política ni la cultural debe ser esperable en una economía-mundo. Lo que unifica con más fuerza la estructura es la división del trabajo.” (Martínez. 2011 p.218, citado por Wallerstein, I, 2005 p.19)<sup>34</sup>

---

<sup>32</sup> Martínez Martín, Abel Fernando (2011). REFLEXIONES EN TORNO AL SISTEMA MUNDO DE IMMANUEL WALLERSTEIN. Revista Historia Y MEMORIA, vol.2 ,211-220. [fecha de Consulta 18 de octubre de 2020]. ISSN: 2027-5137. Disponible en: <https://www.redalyc.org/articulo.oa?id=325127478010>

<sup>33</sup> Martínez Martín, Abel Fernando (2011).

<sup>34</sup> Martínez Martín, Abel Fernando (2011).

Cuando se habla de capitalismo como sistema-económico, refiere a la tendencia conocida de generación de capital a través del excedente obtenido después de haber satisfecho las necesidades básicas necesarias, este beneficio o utilidad servirá para reinvertir y crear aún más capital, la acumulación de riqueza y reserva de bienes de consumo, a través de los medios de producción, que pueden ser bienes monetarios, tecnología, maquinaria, fuerza de trabajo, entre otros, lo que lleva de hecho a la mercantilización de todas las cosas bajo un sistema de libre mercado; en un sistema mundo, el capitalismo define estas entidades dominantes como centrales que imponen criterios y procesos a las entidades complementarias del sistema; periféricas y semi-periféricas que toleran por necesidad la imposición de ideologías, procesos y métodos que plantean la división del trabajo clasificándolos en: capitalistas inversionistas; fuerza de trabajo; aplicación y transmisión de tecnologías; interrelación entre los estados-nación e interrelación entre trabajadores y patrones. Según Wallerstein explica que “el capitalismo histórico es, pues, ese escenario integrado, concreto, limitado por el tiempo y el espacio, de las actividades productivas dentro del cual la incesante acumulación de capital ha sido el objetivo o <<ley>> económica que ha gobernado o prevalecido en la actividad económica fundamental.” (Wallerstein, 2012 p. 14)<sup>35</sup>

Las relaciones entre los estados miembros de un sistema se pueden definir como zonas económicas y políticas, las diferentes entidades se desarrollan siempre en un marco de competencia permanente, con la idea de conseguir mejores posiciones en el sistema mundo, en este punto nos referimos a las relaciones internacionales entre los llamados países centrales, periféricos y semi-periféricos, donde generalmente la periferia tiende a acercarse al centro, con la idea de obtener mejores y mayores beneficios para cada entidad, pero se mantiene la idea que el sistema podrá tener una supervivencia mayor si se mantiene una estabilidad entre sus partes.

Se podrá ilustrar como ejemplo de manera global en un mundo occidental capitalista, que las entidades centrales son países como Estados Unidos, Gran Bretaña, Francia; Alemania, en gran medida refiriéndose a los países con poderío económico, tecnológico y amplio desarrollo industrial, en los países periféricos o países con bajo nivel de desarrollo, como naciones del continente africano como pudieran ser Angola, Camerún, Mozambique, Zimbabue etc. así como algunos países de Centroamérica y el Caribe, como Honduras, El Salvador o Haití en las Antillas. Y aquellos países semi-periféricos, que funcionan como intermedio entre los países explotados y los

---

<sup>35</sup> Wallerstein, Immanuel (2012). *El capitalismo histórico*. Siglo XXI de España Editores, S.A., 1998, 2012.

privilegiados del centro. En este segmento podemos incluir a países como la India, Argentina o México, que tienden a alcanzar el desarrollo de los países centrales, pero mantienen una posición de sumisión hacia el centro y una intención de dominio hacia la periferia.

Por ello la comunicación entre las entidades en la economía-mundo global, resulta concluyente en el funcionamiento de cada una de las partes, (estados-naciones), sobre todo en la determinación y toma de decisiones particularmente en los estados periféricos en su afán de salir del dominio político económico de los poderosos estados centrales, buscar sobre todo a través de medios político diplomáticos, mejores posiciones en el esquema de la economía-mundo y emerger del atraso económico hacia nuevos estadios de desarrollo y crecimiento. Pero es inevitable darse cuenta de que los recursos siempre serán limitados y el afán de enriquecimiento y acumulación de bienes por los actores dominantes, que tienden a que las entidades periféricas que por consecuencia deben empobrecerse, en un proceso marcado por un desequilibrio entre los Estados-nación dentro de la economía-mundial global. “El capitalismo requiere de espacios “nacionales” para emerger y asentarse, y siendo esta la base de su proyección en el sistema mundial, tenemos la noción formación económico-social, en donde se imbrican en su historia patrones de reproducción. (Osorio, 2012)<sup>36</sup>

La economía-mundo involucra una diversidad de naciones clasificadas como se ha descrito con anterioridad, de acuerdo con el esquema de Wallerstein en países con condiciones centrales, periféricas y semi-periféricas, esta circunstancia obliga a establecer relaciones entre los diferentes actores, por ello las relaciones internacionales cobran una gran importancia en el intercambio político. Militar o cultural, pero particularmente en el intercambio mercantil que toca aspectos económicos, por ejemplo: en el continente americano donde el poder hegemónico de los Estados Unidos (EE.UU), después de la segunda guerra mundial, domino por un gran periodo a la mayoría de los países latinoamericanos y caribeños sometidos como estados nación periféricos y semi-periféricos, siguiendo los lineamientos de políticas y criterios económicos de EE.UU, en la actualidad ese dominio ha disminuido gracias a la comunicación y relaciones que han establecido los diferentes países a través de tratados comerciales y asociaciones que refuerzan la autonomía individual como países, la formación de bloques comerciales entre varios países, para no estar fuertemente alineados a las políticas centralistas de EE.UU, gracias a ello existe en Sur América el

---

<sup>36</sup> Osorio, Jaime (2015). *El sistema-mundo de Wallerstein y su transformación*. Una lectura crítica. UNAM. Recuperado de: [http://scielo.org.mx/scielo.php?script=sci\\_arttext&pid=S0187-57952015000100007](http://scielo.org.mx/scielo.php?script=sci_arttext&pid=S0187-57952015000100007)

MERCOSUR, (Mercado Común del Sur, 1991) formado por, Argentina, Brasil, Paraguay, Uruguay, así como otros países del cono sur que han formado un bloque comercial fuerte y de cooperación que promueve el libre intercambio de bienes, personas y capital, que tiende a equilibrar los intercambios comerciales asimétricos.

Asimismo en 2011 entró en funcionamiento la UNASUR (Unión de Naciones Suramericanas) que es un organismo sur americano que reúne la mayoría de los países de sur América esta institución que tiene como objetivo promover la unificación y conexión entre los países miembro, enfrentar problemas como la pobreza, integración energética e industrial, así como financiera entre otros objetivos, el bloque da fuerza al enfrentan con relativo éxito el dominio de los bloques centralistas, busca el desarrollo de un espacio común, integrado en lo político, social, económico y cultural entre otras cosas, la separación entre entidades en el esquema del mundo de Wallerstein se ha recortado y deja ver que el capitalismo en su incesante acumulación de bienes y capital pierde fuerza, encaminando las relaciones, a situaciones aun inciertas, pero que indican que hay una reacción en sentido contrario al dominio hegemónico que los Estados Unidos ha ejercido sobre los países de América Latina y el Caribe, presentando un cambio radical en las relaciones entre estados-nación.

Ante el debilitamiento del accionar tradicional de los países centrales frente a la periferia la comunicación ha marcado diferencia que prevén modificaciones en las relaciones entre los países y entidades del sistema mundo. En el libro “Dinámica de la Crisis Global” realizado en cuatro ensayos por separado, los pensadores sociales, Amin, Arrighi, Frank y Wallerstein en el año 1982, abordan la crisis del capitalismo y su posible cambio en cuanto al trato y dependencia entre las partes, previendo lo que se pudiera llamar el fin del capitalismo, tal como se ha concebido históricamente. Igualmente, estos pensadores advierten que una señal clara de esta tendencia de los Estados Unidos a declinar en su papel como potencia hegemónica dominante en lo político económico y militar; al ya no existir esa lucha ideológica entre el capitalismo de EE. UU y el socialismo de la antigua Unión Soviética, se hace posible el cambio, o se pudiera pensar mejor un avance en la progresión del Sistema-Mundo, con mayores beneficios en un sentido general para los países periféricos y semi-periférico.

Según que “nos encontramos atravesando una fase de bifurcación caótica signada por la crisis terminal del capitalismo en tanto civilización y economía-mundo, esto quiere decir, que en un periodo de entre 20 y 50 años habremos vivido un proceso que eventualmente resultara en el

surgimiento de un nuevo orden mundial orientado en una de dos direcciones posibles, un sistema más jerárquico y polarizado, o uno más democrático e igualitario.” (Muñoz, 2012, p.10)<sup>37</sup>

Desde un punto de vista del sistema economía-mundo no existen sistemas de régimen capitalistas o socialistas, sino que todos los países han conservado esa dinámica histórica de acumulación de capital que determina la división del trabajo a nivel global. Desde luego, esta tendencia indicadora de una pérdida de poder de los países centrales dominantes es un proceso lento que tomara muchos años poder evidenciar claramente un cambio verdaderamente sustancial en el proceso capitalista y las variantes del esquema sistema de economía-mundo.

---

<sup>37</sup> Muñoz, Ignacio (2012). *¿Sistemas-Mundo o Sistema Mundial? El debate Wallerstein/Gunder Frank y la utopística latinoamericana*, p. 1-28. Recuperando de: [https://www.researchgate.net/publication/299506838\\_Sistemas-Mundo\\_o\\_Sistema\\_Mundial\\_El\\_debate\\_WallersteinGunder\\_Frank\\_y\\_la\\_utopistica\\_latinoamericana](https://www.researchgate.net/publication/299506838_Sistemas-Mundo_o_Sistema_Mundial_El_debate_WallersteinGunder_Frank_y_la_utopistica_latinoamericana)

## **2.2 Características históricas del desarrollo del sistema turístico mundial, de acuerdo con las posiciones estructurales en el sistema mundo.**

Al remitirnos a lo que Wallerstein explica cómo las etapas iniciales en la conformación del sistema mundo moderno al término del feudalismo en la edad media e inicio del capitalismo en el siglo XVI, donde se establecen las posiciones estructurales de las zonas geográficas en ese momento, Europa central, Europa oriental y las tierras descubiertas en Hispanoamérica occidental; determinándose ya en esa época como núcleo central, las regiones de la Europa central; Hispanoamérica y el Caribe son definidas como posiciones periféricas dentro de esta clasificación en el sistema colonial de la época, como productores de bienes primarios, con capacidades limitadas de organización y gran dependencia de la tecnología y administración de la producción, proveniente de los núcleos semi-periféricos y centrales.<sup>38</sup>

La zona de colonización, desde esa época temprana se mantenían en un estado de dominación por parte de las potencias Europeas, convirtiendo Hispanoamérica y el Caribe en proveedoras de bienes obtenidos por medio de la explotación y la fuerza, permaneciendo en completa inferioridad limitando sus posibilidades de superación como zonas aptas para su desarrollo y crecimiento propio, situación que marca el inicio de un planteamiento injusto en las relaciones comerciales y de trabajo que condeno a estas regiones a permanecer como zonas periféricas limitadas, opacadas ante la superioridad de los núcleos centrales condenadas en el rol de simples proveedores de materias primas extraídas y producidas en sus propios territorios. .

América y el Caribe como región se integró históricamente en el esquema del sistema-mundo desde la brutal agresión en sus territorios durante la colonización por países de la Europa Central: España, Francia, Holanda, Portugal entre otros, que en su momento fueron una zona definida por Wallerstein, como zona geográfica centro, posteriormente, en una siguiente etapa del desarrollo del Capitalismo estos países funcionarían como países semi-periféricos, cuando la Gran Bretaña ante su industrialización creciente y la acumulación de capital dominaría la Europa,

---

<sup>38</sup> Benítez López, Jazmín. (2013). *"El Golfo de Fonseca como punto de conflictos transfronterizos, terrestres, marítimos e insulares en Centroamérica: implicaciones geoestratégicas y geopolíticas (1848-2009)"*. (Tesis de Doctorado). Universidad Nacional Autónoma de México, México, p. 49-54. Recuperado de <https://repositorio.unam.mx/contenidos/97031>

pasando a ser el núcleo centro hegemónico dominante, dentro del este esquema teórico, esta potencia central y los países semi-periféricos marcaron una tendencia hacia su expansión en América y el Caribe que, con su riqueza natural permitió el ingreso del capital y tecnología para el desarrollo, según Wallerstein planteó que “marcaba la diferencia en los modos de organizar el trabajo en esa época: esclavitud; feudalismo; trabajo asalariado; autoempleo en el seno de la economía-mundo y cada modo de trabajo es adecuado para tipos particulares de producción, encontrando esclavitud y feudalismo en la periferia y el trabajo asalariado y el autoempleo para el centro”.<sup>39</sup>

Dando forma a una figura que posteriormente se le llamo economía de enclave que planteó Dra. Jazmín Benítez, tomando como base los planteamientos de algunos autores de la teoría de la dependencia que “el concepto enclave se refiere a una condición histórica, en la que determinadas empresas transaccionales realizan actividades económicas, utilizando determinadas ventajas comparativas que ofrece una posición geográfica de otro país, sin que dicho desarrollo logre permear ni a la población residente en su conjunto ni la totalidad del territorio en cuestión.”<sup>40</sup>

Las diferentes características de los modelos estructurales, en la lucha por el predominio económico, político y social de las potencias europeas, sobre el nivel de desarrollo de los países latinoamericanos en desarrollo, es la base las diferentes posiciones dentro de la estructura mundo económico: centro-periferia, según Dra. Jazmín Benítez explica que:

“El binomio centro-periferia empleado de manera simplista desde la etapa colonial es retomado desde una perspectiva crítica de la década 1950 en la región latinoamericana con el objeto de explicar las relaciones de asimetría y subordinación enfrentadas entre los países de las regiones menos desarrollados.”<sup>41</sup>

Tomando en cuenta que las relaciones de centro-prefería siempre han dado la falsa impresión que la comunicación y contacto está envuelta en soporte y apoyo para el desarrollo de

---

<sup>39</sup> Wallerstein, I. (1979). El moderno sistema mundial. *La agricultura capitalista y los orígenes de la economía-mundo europea en el siglo XVI*. Madrid, España., p. 121

<sup>40</sup> Benítez, J. (2007). *El turismo en el Caribe. ¿Economías de enclave? El caso de México y Cuba*. UQROO., p. 82

<sup>41</sup> Benítez López, Jazmín. (2013). *"El Golfo de Fonseca como punto de conflictos transfronterizos, terrestres, marítimos e insulares en Centroamérica: implicaciones geoestratégicas y geopolíticas (1848-2009)"*. (Tesis de Doctorado). Universidad Nacional Autónoma de México, México, p. 41 Recuperado de <https://repositorio.unam.mx/contenidos/97031>

estas economías, pero el análisis profundo ya evidenciado por pensadores latinoamericanos que han expuesto en las teorías llamadas de la “dependencia”, indican que las decisiones y acciones del centro finalizan por estar más encaminadas a mantenerlos siempre bajo dominio y por ello, reprobando y hacer una crítica de las políticas económicas en perjuicio de las zonas periféricas, presentando un desbalance siempre favorable al centro.

A partir del debilitamiento y decadencia de varios imperios coloniales europeos, la Gran Bretaña tomó fuerza, debido a su acelerado proceso de industrialización dominando el escenario internacional tomando la posición principal como núcleo centro hegemónico. Las nuevas entidades-naciones que seguían siendo proveedoras de productos básicos y bajo su poderosa influencia en los sectores de la administración, financieros y de aplicación de tecnologías. La zona geográfica que nos ocupa, prácticamente todo Hispanoamérica y el Caribe, desde la transición del feudalismo al capitalismo y durante los siglos de colonización fueron parte de la periferia con toda la carga que conlleva en el sentido de las desventajas que desde esas épocas empezaron a arrastrar como poblaciones en proceso de formación y consolidación como países independientes.

Nuevas formas de colonialismo con los mismos antiguos instrumentos de control, el dominio financiero necesario para desarrollarse, el dominio tecnológico inexistente en la región, y el dominio ideológico que marcaba una guía o manera de enfrentar y entender el desarrollo, ejerciéndose sobre las nuevas sociedades por parte del poder hegemónico en turno, los nuevos gobiernos siempre sometidos a jerarquías y criterios impuestos por las fuerzas dominantes, que seguían el trazo de subordinación al orden mundial creado por el capitalismo. Ante la idea de financiar el desarrollo de las nuevas sociedades, debido a su falta de capital se ven en la necesidad de recurrir al apoyo financiero bancario externo proveniente de países poderosos económicamente, principal medio de sujeción ante la debilidad económica de los países periféricos, se presenta un nuevo esquema colonial indirecto, pero igualmente eficaz formando sociedades y economías de enclave para la transferencia e incremento de capital de los países centrales.

Ante las nuevas perspectivas de estos pueblos surgieron grupos que tomaban conciencia de su situación demandando una mayor autonomía para decidir sus proyectos de desarrollo sin la intervención del exterior, originando conflictos, contradicciones e incluso división y lucha de clases sociales, pero la ideología externa capitalista incrustada en gobiernos, clases poderosas locales y la presión de los mercados mundiales limitó la autodeterminación, generalmente, contraria al orden de los capitalistas centrales.



Históricamente, el sistema-mundo presentó cambios a raíz de la Segunda Guerra Mundial la situación estratégica de las islas del Caribe y la intervención de los Estados Unidos en el conflicto bélico, el cual salió altamente beneficiado, ocasiono que este gran país (EE.UU) tomara el dominio generalizado y ante el debilitamiento de las potencias europeas que atendían la amenaza nazi durante la guerra y su posterior recuperación, sus aliados, los Estados Unidos pasaron a ser el estado-nación central como el país más poderoso del orbe, que empezó a expandir su fuerza militar, económica e ideológica en Europa, pero también en América por su importancia geopolítica por ubicarse dentro del continente, los países latinoamericanos y la región Caribe, estos países incluido México, siguieron en su calidad anterior como países periféricos solo que ahora ante el poder hegemónico de los Estados Unidos.

Durante el periodo de la Guerra Fría (1947-1991), Estados Unidos continuó marcando la pauta como núcleo central encuadrado en el esquema teórico, sistema-mundo moderno dentro el capitalismo, las diferentes y contrastantes ideologías del capitalismo occidental, frente a la ideología en el bloque del este liderado por la Unión Soviética con su tendencia socialista y comunista, preocupaba a los países occidentales ante su visible crecimiento y tendencia a expandirse, ante ese temor, Estados Unidos y sus aliados reforzaron sus métodos de control de los países periféricos bajo su dominio, aunado al descontento social de estos, ante los desequilibrios económicos que sufrían las poblaciones de las naciones llamadas en esos momentos del “Tercer Mundo” y países en vías de desarrollo.

Por medio de cuantiosas inversiones públicas y privadas se llegó a penetrar dentro en el control de los gobiernos de los países de latino américa y la región del Caribe, donde la injerencia externa principalmente de Estados Unidos fue notoria, llegando incluso a la represión social con la complicidad de gobiernos corruptos que establecieron acuerdos incluso de orden militar

México al igual que los países de Latino América y el Caribe, tienen mucho que compartir con muchas similitudes y con marcadas diferencias en todos sus ámbitos de desarrollo, comparten un tronco común histórico, la colonización de su población original después del descubrimiento de América, la violenta transformación de sus culturas y de su entorno físico, el sometimiento a los poderosos imperios, particularmente de España y otras naciones europeas, la adopción de sistemas económico administrativos y dominantes modos diferentes de imposición del trabajo para la población en zonas que al análisis histórico se le calificó como zonas geográficas periféricas.

México es un gran país en tamaño y culturas su desarrollo histórico es complejo, sin embargo, atiende distintas y diversas regiones, el presente estudio contempla la colindancia de México con el Caribe que corresponde a la porción este de la península de Yucatán, en el actual estado de Quintana Roo lo que se le ha dado en llamar en la actualidad, “El Caribe Mexicano”, durante el dominio colonial, los enclaves económicos se dieron en la parte central norte de la península, con la explotación del henequén en las haciendas yucatecas que llegaron a prosperar durante mucho tiempo, ciertamente, con recursos financieros del exterior y con administración de españoles, criollos, también de la nueva burguesía local, que explotaban mano de obra indígena autóctona en su mayoría.

América Latina, así como la región Caribeña, con antecedentes coloniales calificados históricamente como países periféricos a merced de la voluntad de las potencias hegemónicas; estas economías de diferentes maneras y con disimiles intensidades han evolucionado después de obtener la mayoría su independencia en el siglo XIX, como países soberanos en su búsqueda de integrarse a la comunidad económica internacional, tratando de crecer bajo el aprovechamiento de sus recursos propios, siempre con apoyos condicionados e inevitables de las naciones desarrolladas, sin poder sacudirse su control y dominio, pero deseando una independencia no solo de fronteras físicas sino una independencia en todo sentido, su economía principalmente, así como su ideología y política, se ha llamado a la América Latina y el Caribe “países en vías de desarrollo” concepto que no queda muy claro ni define bien lo que significa y desde que punto de vista.

Theotonio Dos Santos (1998) según explica que “implantada de manera elemental en los años 30 y 40, la industria en los países dependientes y coloniales sirvió de base para el nuevo desarrollo industrial de posguerra y terminó articulándose con el movimiento expansivo del capital internacional, cuyo núcleo estaba formado por las empresas multinacionales creadas entre los años 40 al 60. Esta nueva realidad respondía a la noción de que el subdesarrollo significaba la falta de desarrollo. Se abría el camino para comprender el desarrollo y el subdesarrollo, como el resultado histórico del desarrollo del capitalismo, un sistema mundial que producía al mismo tiempo desarrollo y subdesarrollo” (p. 5).

Voces críticas surgieron en América Latina, reconviniendo el actuar velado o francamente abierto, en que las naciones centrales continuaban sofocando a los países de la periferia y obteniendo provecho dentro del esquema capitalista mundial de la libre participación, no obstante el mercado establecida por ellos mismos y en perjuicio de los países por decirlo de alguna manera

“atrasados”, de esta manera surge el esquema teórico llamado “teoría de la dependencia” que explica las maneras en que el centro somete sus criterios imperialistas euro-norteamericano sobre las economías dependientes y a su vez intenta exigir modificaciones en su trato económico financiero de la grandes grupos económicos y de gobiernos poderosos sobre las débiles o incipientes economías en su camino al mundo “desarrollado” que se dibuja como un modelo a seguir con la falsa promesa de bienestar para toda la población, en referencia a la mayoría de los países latinoamericanos y a las economías del Caribe.

Santos Theotonio, resume en cuatro puntos, las ideas centrales que los seguidores de la escuela de la dependencia defienden:

- I. El subdesarrollo está conectado de manera estrecha con la expansión de los países industrializados;
- II. El desarrollo y el subdesarrollo son aspectos diferentes del mismo proceso universal;
- III. El subdesarrollo no puede ser considerado como la condición primera para un proceso evolucionista;
- IV. La dependencia, con todo, no es solamente un fenómeno externo, sino que se manifiesta también en diferentes formas en la estructura interna (social, ideológica y política).<sup>42</sup>

El rol del estado en el sistema-mundo capitalista, supone que debe velar por mantener los medios de producción, la propiedad privada, las leyes, normas y la protección del medio natural, alentar la generación de plusvalía, pero al mismo tiempo está permitiendo que los procesos de explotación tomen forma y a su vez los sectores sociales sometidas no sean conscientes de la explotación y del dominio de clases; navegando con las ideas de: crecimiento, desarrollo, progreso sostenido, ideas que se incrustan entre todos los actores de un sistema interestatal; sin embargo, Wallerstein consideraba el estado no es una parte fundamental dentro del sistema-mundo al no ser un sistema social, y simplemente es como una fracción del todo necesaria para el funcionamiento interestatal. “Wallerstein da por sentado que el Estado, o más bien el sistema interestatal, es consustancial al sistema-mundo en sus diversos estados, y así no hay discusión alguna que

---

<sup>42</sup> Santos, Theotonio dos (1998). La teoría de la dependencia un balance histórico y teórico. *En libro: Los retos de la globalización. Ensayo en homenaje a Theotonio Dos Santos*. Francisco López Segrera (ed.). UNESCO, Caracas, Venezuela, p. 7. Recuperado de: <http://bibliotecavirtual.clacso.org.ar/ar/libros/unesco/santos.rtf>

desarrollar, a lo sumo que los Estados han perdido legitimidad y han menguado, por el debilitamiento del liberalismo en tanto geocultura del sistema-mundo.”<sup>43</sup>

### 2.3 Turismo en el esquema Sistema-mundo

Con referencia a la región de estudio del presente trabajo, México y el Caribe mexicano. El estado de Quintana Roo ha sido tierra de desarrollo y crecimiento a través del aprovechamiento, primeramente, sus recursos naturales y posteriormente a través del turismo internacional, donde las relaciones no se han limitado al trato entre los estados si no que, incluyen relación entre pueblos y grupos sociales de países diferentes. Pero en este sector turístico, se ha inyectado capital extranjero, reflejado en grandes inversiones para su infraestructura que llegan a definir el funcionamiento de localidades específicas e incluso en regiones donde se desarrolla el objeto de explotación, sea este el recurso natural o los valores paisajísticos y culturales que permiten crecimiento turístico, donde como resultado gran parte de los beneficios obtenidos pasa a manos de entidades corporativas provenientes de los países llamados centrales o semiperiféricos en un proceso de manifiesta superioridad. “Cuando se crea el territorio de Quintana Roo, su riqueza conocida, el chicle y las maderas preciosas son el botín de una decena de testaferros del capital extranjero, que reciben grandes concesiones forestales que luego traspasan a empresarios extranjeros, transformando el joven territorio en un verdadero enclave forestal situación que prácticamente se dará hasta la primera mitad de este siglo”<sup>44</sup>

La actividad turística se ha manifestado a nivel global como una actividad económica que maneja volúmenes importantes de capital, compuesta por una diversidad de actores, entidades, sociedades y personas, que desarrollan entre diferentes estados-nación, actividades que se pueden enclavar dentro del esquema sistema-mundo. Para las naciones en desarrollo, el turismo se ha visto

---

<sup>43</sup> Osorio, Jaime. (2015). El sistema-mundo de Wallerstein y su transformación: Una lectura crítica. *Argumentos (México, D.F.)*, 28(77), 131-154. Recuperado en 22 de octubre de 2020, de [http://www.scielo.org.mx/scielo.php?script=sci\\_arttext&pid=S0187-57952015000100007&lng=es&tlng=es](http://www.scielo.org.mx/scielo.php?script=sci_arttext&pid=S0187-57952015000100007&lng=es&tlng=es).

<sup>44</sup> Dachary, A. C., y Arnaiz Burne, S. M. (2014). El caribe mexicano: La construcción de una frontera. *Boletín Geográfico*, (26), pág.61–74. Recuperado de: <http://170.210.83.53/index.php/geografia/article/view/236>

como una palanca para el desarrollo y prosperidad dentro de un marco global, afianzado en el desarrollo de los medios de comunicación y el transporte, diversos pensadores inspirados en la obra de Carlos Marx han coincidido en que el turismo realmente no es una fuente de crecimiento económico. Al menos viene acompañado de desventajas que necesariamente obligan a establecer criterios equilibrados en la obtención de beneficios, entre las entidades receptoras de turismo y las organizaciones mercantiles del exterior, con gran influencia en administraciones locales que con el apoyo y complicidad de autoridades con una visión limitada han marcado políticas que no siempre han protegido la prosperidad y el desarrollo de sus gobernados, sus comunidades y el medio natural donde se sitúan. Haciendo del turismo una forma de nuevo colonialismo, con el binomio dominación-subordinación, entre los países en desarrollo poseedoras de los sitios de interés ante el poder de las naciones poseedoras y generadoras de capital.

De acuerdo con Salazar expresa que “tenemos que enfrentar el hecho de que el turismo necesita estar situado en la sociedad capitalista. El consumo de servicio no puede separarse de las relaciones sociales dentro las cuales se inserta. Como una de las actividades más penetrantes, dominantes y visibles del capitalismo consumista, el turismo internacional refleja y acentúa las disparidades económicas.”<sup>45</sup> (p.118)

Muchos de los países poderosos económicamente, ubicados teóricamente dentro del núcleo central dominante, sorprendentemente son de los países más visitados por el turismo, de acuerdo a la Organización Mundial del Turismo (OMT): Estados Unidos, China, Francia, España, entre otros más, lo que nos indica que no solamente son países emisores de turismo, si no que son grandes receptores, que tienen un alto grado de desarrollo interno en el sector, por lo que son conocedores del desarrollo turístico, lo que convierte a estos emisores en verdaderos expertos en el manejo mercantil, aplicado sobre los polos turísticos periféricos, donde es posible encontrar la riqueza turística aplicada para satisfacción de los visitantes con los criterios y costumbres de sus propios países formando verdaderos enclaves, que trastocan y modifican costumbres, igual tradiciones de los pueblos receptores provocando una transculturación no conveniente, debido a la deformación del desarrollo turístico que debería moverse en un esquema de ganar-ganar, pero en la mayoría de los casos no lo es, en oposición a lo que se privilegia el esquema de “marketing” posesionando sus

---

<sup>45</sup> Salazar, Noel B. (2006). Antropología del turismo en países en desarrollo: Análisis crítico de las culturas, poderes e identidades generados por el turismo. University of Pennsylvania (Estados Unidos), p. 99-128. Recuperado de: <http://www.scielo.org.co/pdf/tara/n5/n5a06.pdf>

“productos turísticos” en los mercados del turismo periférico, con los que difícilmente se puede competir.

Así que, se pueden observar y analizar los dos polos dominantes en este fenómeno, relativo al desarrollo y crecimiento mundial del turismo, por un lado, la posibilidad de generar riqueza y progreso para las localidades y regiones aptas para el turismo de las naciones periféricas posibles receptoras de montos importantes de divisas; por otro lado, la posibilidad del uso racional del capital, de la misma manera el desarrollo mercantil de los países emisores de turismo, sobre todo tomando en cuenta el respeto total a idiosincrasia de los pueblos anfitriones y a su entorno natural, además a su economía y cultura. La gran pregunta es, ¿Hay una posibilidad de llegar a ese equilibrio sin cargar la balanza hacia el lado de los poderosos, permitiendo que la periferia se acerque al núcleo central en un esquema de ganar-ganar? Si, depende, se trata de cuestionar, de analizar espacio y tiempo durante el desarrollo de capitalismo entre locales y regionales, dependiendo como va dirigiendo el sistema normativo en el capital del desarrollo de acuerdo con la posición que se encuentran los países. Entonces, para equilibrarse sin una carga la balanza de central-periferia se requiere una responsabilidad y comunicación entre los actores para desarrollarse con los requisitos necesarios, sin dañar el sistema normativo y respetar las condiciones que tienen.

De acuerdo con Salazar explica que “los locales pueden ser proactivos y oponer resistencia, mientras negocian constantemente y cuestionan la dirección del desarrollo turístico. La incorporación del activismo local en los estudios sobre turismo ha añadido una nueva dimensión a la familiar imagen binaria de pobladores locales dominados enfrentados al complejo industrial del turismo y los turistas dominadores.”<sup>46</sup> (p.117)

En México, el Quintana Roo estado turístico por excelencia, donde es posible palpar de primera mano, las premisas sobre los resultados de las grandes inversiones en el desarrollo turístico, como se observa, principalmente, en la parte norte del estado en Cancún y la Riviera Maya, donde sobresalen inversiones de manera manifiesta en hotelería de grandes consorcios internacionales con gran poder económico y capacidad de influencia en las localidades turísticas donde se asientan, con capacidad de asociación con otras entidades operativas como: tour operadores, líneas aéreas, cadenas proveedoras de materias primas para alimentación, entre otras.

---

<sup>46</sup> Salazar, Noel B. (2006). Antropología del turismo en países en desarrollo: Análisis crítico de las culturas, poderes e identidades generados por el turismo. University of Pennsylvania (Estados Unidos), p. 99-128. Recuperado de: <http://www.scielo.org.co/pdf/tara/n5/n5a06.pdf>

Así nos podemos dar cuenta de que empresas y corporaciones extranjeras cuentan con la capacidad económica y política para imponer sobre las localidades receptoras, criterios y lineamientos, que en primera línea les favorecerán, dejando en segundo término a la sociedad anfitriona. En la tabla 2 se observa la gran cantidad de infraestructura hotelera con la que cuentan las grandes corporaciones y empresas, que continúan en expansión, construyendo nuevos edificios, además reinvertiendo su capital. Igualmente se aprecia que estas organizaciones provienen de países desarrollados y fuertes, pertenecientes a países centrales estableciéndose alrededor de todo el mundo, incluyendo sus propios países.

**Tabla 2.**  
**Listado con las cadenas de hoteles más grandes del mundo, 2017**

PAÍS	EMPRESA	HOTELES
1. Reino Unido	InterContinental Hotels Group	4,602
2. Estados Unidos	Hilton Worldwide	3,900
3. Estados Unidos	Marriott International	3,700
4. Estados Unidos	Wyndham Hotel Group	7,342
5. Estados Unidos	Choice Hotels International	6,000
6. Francia	Accor	3,500
7. Estados Unidos	Starwood Hotels & Resorts	1,162
8. Estados Unidos	Best Western	4,000
9. China	Home Inns Group	220
10. Estados Unidos	Rezidor Hotel Group	1,300
11. España	Meliá Hotels International	8,035
12. España	Riu Hotels & Resorts	114
13. España	Iberostar Hotels & Resorts	165

**Fuente: Elaboración propia.<sup>47</sup>**

Asimismo, el transporte y los medios de comunicación fueron y siguen siendo base de la globalización del turismo, forman parte del proceso de intercambio de bienes y servicios, son grandes capitales e inversiones que se mueven en la tarea de llevar y traer al turista a través de los diferentes medios de transporte como las grandes líneas aéreas, las empresas de autobuses o ferrocarril, entre otros. El contexto nos dice que “se generó una importante estrategia por parte de España, que, en 1992 al cumplirse los 500 años del comienzo de la conquista de América, comenzó

---

<sup>47</sup> Hosteltur (2017). Ranking de las 50 mayores cadenas hoteleras del mundo. Edición España. Marriott International lidera la clasificación. Recuperado de: [https://www.hosteltur.com/123376\\_ranking-50-mayores-cadenas-hoteleras-mundo.html](https://www.hosteltur.com/123376_ranking-50-mayores-cadenas-hoteleras-mundo.html)

a hablar del Encuentro de Dos Mundos. El encuentro ha seguido hasta hoy y cada vez más las inversiones españolas generan grandes beneficios desde América. La segunda conquista ha comenzado, ayer por la fuerza; hoy, por visitantes e inversionistas, siempre por dinero.”<sup>48</sup> (p.310-311)

Otro de los grandes actores son las empresas que se dedican a organizar los viajes de los turistas son llamados actualmente *tour operadores*<sup>49</sup> que manejan de manera masiva la organización de los viajes completos de los turistas, alcanzando un concepto que fue llamado “viaje todo incluido” concepto que no hace un favor a los sitios de acogida puesto que los pagos se hacen en el país emisor impidiendo así una derrama económica en las localidades y destinos receptores, agregando inconvenientes al citado beneficio por cuenta del turismo en los llamados estados nación periféricos.

---

<sup>48</sup> A. César Dachary y S. M. Arnaiz Burne (2004). Globalización y turismo. ¿Dos caras de una misma moneda?. Estudios y Perspectivas en Turismo, Volumen Volumen 12, p. 303-315 Universidad de Guadalajara. Puerto Vallarta-México. Recuperado de: <https://www.estudiosenturismo.com.ar/PDF/V13/v13n3-4a07.pdf>

<sup>49</sup> Se considera como operador turístico a las empresas que ofrecen los servicios o destinos de viaje. Los trabajos que hacen como un producto turístico con agencias de viajes, otros eliminan de la ecuación estos servicios para centrarse únicamente en el turista final.



## CAPÍTULO III. EL ENFOQUE DEL SISTEMA-MUNDO APLICADO AL DESARROLLO TURÍSTICO EN LA REGIÓN COSTA MAYA (MAHAHUAL)

### **3.1 Globalización del Turismo: Sistema espacial del estudio regional y local.**

#### *3.1.1 Aspecto económico.*

Wallerstein, cuando se refiere a un sistema-mundo no contempla únicamente un sistema que sea mundial que contenga todo el mundo, sino que describe un sistema-económico que son un mundo en sí mismo, pero sin contemplar la totalidad del globo como un todo único.

De esta manera, se referirá el área de estudio de Costa Maya (Mahahual) como una zona dentro de una estructura sistema-mundo en economía local y su relación con el sistema-mundo en global, de acuerdo con la clasificación que hace Wallerstein de la categorización de las posiciones estructurales, como zonas centrales, periféricas y semi-periféricas.

El dominio de las entidades económicas centrales en el sector turístico en el estado de Quintana Roo, está reflejado principalmente, en los destinos turísticos de la zona norte. La apropiación de tierras, paisaje y medio ambiente definen los enclaves del capital extranjero dentro de esta parte del territorio nacional.

Costa Maya en una escala menor debido a sus características naturales y circunstancias históricas, se puede decir que mantiene una estructura similar a un sistema-mundo económico que se puede como sistema-mundo local, toda vez que se pueden definir grupos o empresas dominantes en el medio turístico con el poder suficiente, para aprovechar la debilidad económica y la necesidad de grupos, desprotegidos, marcando dos polos “la dependencia y la dominación” coexistiendo en un intercambio de bienes y servicios, en intercomunicación constante con el turista que se convierte en elemento codiciado por los actores del proceso turístico.

A nivel global el turista extranjero, es el que deja la mayor derrama económica, sin embargo, el beneficio mayor se queda en las empresas más fuertes que en este caso son las navieras quienes transportan en sus cruceros al turismo extranjero, son hoteles flotantes con todos los servicios necesarios recreativos dentro de la misma nave como son, restaurantes, tiendas, albercas, bares y discotecas, donde el turista deja un gran porcentaje de recursos, que finalmente terminan en la bolsa de estas grandes navieras que se mueven por mar en los diferentes destinos turísticos mundiales, corporativos como: Royal Caribbean International; Princess Cruises; Carnival Cruceros, Norwegian Cruises, entre otras, empresas inversoras transnacionales.

En Costa Maya estas funcionan en sociedad en un siguiente nivel de control en tierra a través de empresas nacionales, igualmente, poseedores de recursos y medios necesarios para operar y organizar diferentes tours para los viajeros con diversas opciones de visita a los alrededores de Costa Maya y Mahahual, aprovechando los sitios de belleza e interés existentes, de acuerdo a estadísticas de SEDETUR, (Secretaría de Turismo de Quintana Roo), en el año 2018 arribaron a Costa Maya, 377 barcos cruceros, transportando 1'987,950 turistas en el sitio.<sup>50</sup>

De acuerdo con Alfredo Ascanio, expresa que “podemos decir entonces que esta concentración de la riqueza turística tiene efectos negativos en las pequeñas y medianas empresas turísticas de los lugares que se ven desfavorecidos, al no poder depender sino de los canales de comercialización tradicionales y no tener acceso a la llamada <<mundialización del turismo>>” (pp. 92)<sup>51</sup>

La localidad de Mahahual a partir de la construcción del muelle y la llegada de cruceros, inicio un desarrollo de negocios locales orientados al sector turístico, primeramente con una calidad mediocre con servicios insuficientes y con personal poco preparado para atender las exigencias del turismo extranjero, asimismo el crecimiento poblacional ha dado pie a nuevos asentamientos ante la oferta de trabajo y ha generado el crecimiento de negocios necesarios para la construcción de viviendas, ya sea rústicas de madera o materiales resistentes, en resumen la localidad ha crecido y con ello las necesidades de la población aumento drásticamente, con la esperanza que este

---

<sup>50</sup> Secretaría de Turismo (2018). Indicadores Turísticos Enero - Diciembre 2018. Dirección de Planeación y Política Turística. Recuperado de: <https://sedeturqroo.gob.mx/ARCHIVOS/indicadores/Indicador-Tur-Dic-2018.pdf>

<sup>51</sup> Ascanio, Alfredo (2007). La Globalización del turismo y la concentración de su riqueza. Gestión Turística, núm. 7, 2007, p.91-102. Universidad Austral de Chile. Recuperado de: <https://www.redalyc.org/pdf/2233/223314980006.pdf>

desarrollo solucionará sus problemas económicos con los beneficios que la derrama del turismo aportaría.

Según la actualización PDUCP (Programa de Desarrollo Urbano del Centro de Población) Mahahual en 2018, menciona, “en la tabla siguiente se presentan las fuentes y datos de población, viviendas, predios, hoteles y comercio que en distintas fechas registran INEGI 2010, INEGI 2017 y CAPA 2017, cuyo criterio en la base de datos no son necesariamente iguales entre INEGI y CAPA”. (Véase Tabla.3) <sup>52</sup>

**Tabla 3.**

**Datos de la Comisión de Agua Potable y Alcantarillado del Estado, 2010-2017**

<b>DATOS</b>	<b>INEGI 2010</b>	<b>INEGI 2017</b>	<b>CAPA 2017</b>
No. de habitantes	920	4,817	1,879
No. Viviendas	299	1,564	610
No. Predios			2,363
No. Hoteles			40
No. comercios			173

**Fuente: Elaboración propia. Cifras al cierre 2017, según base de datos de la Comisión de Agua Potable y Alcantarillado (CAPA) del Estado.**

Tomando en consideración la población calculada por el INEGI, organismo encargado de la cuantificación de la población, vemos que de 2010 al 2017 hubo un aumento de la población nuevos comercios y negocios de servicios turísticos iniciados desde la puesta en operación del muelle de cruceros y la llegada del turismo extranjero, de esta manera se traza la división del trabajo, definido en cuanto al acaparamiento de capital y la explotación en sus diferentes niveles y jerarquías de gran cantidad de personal asalariado dedicado a atender todos los aspectos necesario para dar al turismo lo que este requiere, con remuneraciones menores e insuficientes recursos para llevar un nivel de vida digna.

El acaparamiento del visitante por parte de las empresas turísticas dominantes es evidente estas tuvieron el mérito de invertir capital y visión en el desarrollo turístico inicial, pero que se les

---

<sup>52</sup> Secretaría de Desarrollo Territorial y Urbano Sustentable (2018). Actualización del Programa de Desarrollo Urbano del Centro de Población Mahahual, Othón P. Blanco, Quintana Roo.

reprocha el no integrarse a la localidad en las perspectivas de desarrollo y de no integrarse al crecimiento económico de la localidad, dejando de lado la idea de lograr una economía sustentable y equilibrada con utilidades compartidas de acuerdo con la economía y división del trabajo. Actores del sistema económico en Costa Maya (Mahahual), acordes a las características de los niveles de sistema-mundo aplicando en las actividades turísticas son:

#### **Nivel 1**

- Empresas Navieras Internacionales.
- Empresas Tours en tierra para cruceristas (Selva, Playa, Sitios arqueológicos.)
- Establecimiento Delfinario Cruceristas
- Centro comercial Cruceristas (Tiendas y Restaurantes)
- Servicios de transportación cruceristas
- Establecimientos recreativos (Parque temático, acuático)

#### **Nivel 2**

- Hotelería en población y playa
- Agrupación Servicio de taxis.
- Restaurantes y comercios en área turística población.
- Cooperativas pesqueras proveedores.
- Restaurantes y comercios menores para el turismo y población
- Servicios varios al turismo (Buceo, paseos en lancha, servicios de playa)
- Comercios medianos en Gral. para la población. (ferretería, Materiales de construcción, etc.)

#### **Nivel 3. Jerarquización en la división del trabajo en Costa Maya (Mahahual)**

- Gerencia y representación de grandes empresas inversoras.
- Gerencias operativas de empresas dominantes.
- Personal asalariado de empresas dominantes
- Agrupaciones sindicales en taxis concesionarios y empleados
- Propietarios y empleados asalariados de servicios turísticos y población en Gral.
- Asalariados en Gral. y empleados temporales.

En apego a la intención de la presente tesis se plantea una sobre posición de la clasificación del esquema sistema mundo económico global dentro del ámbito local en el área de estudio Costa

Maya (Mahahual), representando las diferentes posiciones de la estructura económica, desde aquellas que son poseedoras de capital para inversión, recursos para la operación, así como los conocimientos y medios tecnológicos, que son representados como los actores económicos indicados en listado de nivel 1 (indicado previamente); permite que se puedan ubicar como representación de lo que se denomina el núcleo central económico, que marca las tendencias organizativas en la operación, y manejo de los turistas, forzándolos en cierta forma a tomar las opciones de los paseos en tierra que ellos mismos preparan con equipo e infraestructura propia de tal manera que los beneficios llegan a la misma caja, ciertamente no se puede criticar estas iniciativas dentro de una competencia de libre mercado, pero se plantea la situación que las bellezas naturales y el paisaje de la localidad son aprovechadas y explotadas con mayor ventaja, sobre otros actores económicos de la localidad como son los que se ubican en nivel 2, incluso con las empresas o negocios de personas de la localidad.

Lo que se ha clasificado en listados en el presente trabajo como nivel económico 2 contempla principalmente a organizaciones con aportaciones de capital medio o medio-bajo, en comparación otras fuertes inversiones, donde se incluyen la hotelería, dentro de polígono de la población y la franja litoral (Duna Costera), e incluso en el fraccionamiento Nuevo Mahahual y en el asentamiento popular llamado kilómetro 55, se incluye también los negocios para la alimentación diaria necesaria para pobladores y visitantes, que se integra en restaurantes y proveedores como las cooperativas pesqueras y los suministradores de carnes y vegetales, asimismo se incluye el sistema de transporte que es también un núcleo que entra dentro de esta clasificación, sindicatos de taxistas combis y transporte mayor (autobuses); en este conglomerado económico determinamos dos niveles aquellos que cuentan con capital y tienden a expandir su negocio tratando de alcanzar el funcionamiento y de las empresas de nivel 1, y que equivale a lo que en un sistema-mundo correspondería en su clasificación a la “zonas semi-periféricas”, mismas que se alejan de la zona llamada periferia-económica, que es la menos favorecida indicada en el esquema sistema-mundo.

Por otro lado, aquellos que solo alcanzan a obtener pocas o nulas ventajas monetarias de los beneficios que ofrece la derrama económica que el sector turístico tiende a dejar en las localidades donde esta se desarrolla; para Costa Maya (Mahahual) se pueden considerar a los pequeños negocios en la población, entre pequeñas fondas, negocios y tiendas menores dispersas en las diferentes áreas de la población donde, generalmente, se abastecen las familias menos favorecidas.

En este grupo se incluye a la población de asalariados que se emplean en las empresas medianas y mayores, así como trabajadores temporales independientes como jornaleros, albañiles, carpinteros y personal ocupado en diferentes oficios necesarios e indispensables en el funcionamiento de instalaciones turísticas y construcciones en general.

**Tabla 4.**  
**Actores económicos en Costa Maya (Mahahual) equivalentes a la clasificación,**  
**“Sistema-Mundo Económico”**

Entidades Centrales	Poder económico y conocimientos en la operatividad turística	Actores económicos enlistados en nivel 1
Entidades semi-periféricas	Poder económico limitado y capacidad de operatividad turística parcial	Actores económicos enlistados en nivel 2
Entidades periféricas	Carencia de recursos económicos, y necesidad de entregar fuerza de trabajo a entidades centrales y semi-periféricas	Negocios muy limitados comercios de barrio Km 55 y Mano de obra y asalariados de otros negocios.

**Fuente: Elaboración propia.**<sup>53</sup>

En el análisis de la situación presentada sobresale el hecho de que existe un desequilibrio evidente en la generación de beneficios económicos, producto de la explotación turística local, obviamente es mayor entre quienes manejan mayor inversión y mayor conocimiento técnico operativo del turismo, mismo que utilizan para el desarrollo de negocios con la consecuente obtención de mayor capital que no es aplicado de manera solidaria en beneficio de la localidad, se observa que las inversiones grandes y medianas provienen del exterior no necesariamente del extranjero, pero sí de capitales de inversionistas regionales o nacional, notando que la localidad en

<sup>53</sup> Esta tabla llevó a cabo después de realizar un análisis propio sobre los actores económicos en Costa Maya, Mahahual para conocer las características de las acciones de actores en las posiciones en que se encuentran en los niveles del sistema-mundo. De acuerdo con la teoría de Wallerstein, esta se dio siguiendo la estructura del sistema capitalista en central, semiperiferia y periferia bajo dominio de las reglas del sistema, es decir, conectado la idea de economía y capital.

general no ve un beneficio desde un punto de vista colectivo, como resultado aquellos elementos que son la atracción del sitio como son sus valores turísticos, su entorno natural como playas, selva, arrecifes, flora y fauna así como su valor humano y urbano propio de la población, ventajas aprovechadas de manera limitada, en menor medida por los pobladores y habitantes de la localidad.

Esta condición se da de manera similar al esquema “sistema-mundo-económico” global dentro del sistema capitalista.

Una pregunta importante e interesante se plantea de la siguiente manera, con base en el análisis de la organización de cada uno y todos los actores económicos de la zona, de acuerdo a las jerarquías económicas establecidas y dentro del esquema de libre mercado, tal como se establece en los procesos operativos turísticos en el manejo de negocios involucrados en el turismo en Costa Maya, ¿Cómo se puede alcanzar niveles de utilidad para empresas para la comunidad, así como a niveles personales o familiares?, ¿Cómo llegar a obtener recursos suficientes producto del turismo, logrando una vida digna y aceptable? Obteniendo un provecho liso y suficiente para poder afirmar que el turismo, si es capaz de generar el proceso de desarrollo integral en la localidad.

La respuesta de la hipótesis está de acuerdo con los lineamientos estratégicos del gobierno del estado que a través de la Secretaria de Turismo de Quintana Roo, que ha establecido en un documento de planeación a largo plazo denominado, “Plan Maestro de Turismo Sustentable Q. Roo, 2030” mismo que está alineado a la Agenda 2030 de la Organización de las Naciones Unidas (ONU), que dio a conocer en 2015 a través de los Objetivos de Desarrollo Sostenible (ODS) que abarca las esferas, económicas social y ambiental.

Objetivo de Desarrollo Sostenible, No. 10 (ODS, No. 10) nos dice que “un turismo que beneficie a la sociedad, a la economía y proteja el medioambiente es una poderosa herramienta de progreso de reducción de la desigualdad. Es importante que se involucre en su desarrollo a las comunidades locales y a todos los actores clave, y pugnar por reducir equilibrios regionales y brindando a las comunidades locales la oportunidad de prosperar desde su lugar de origen.”<sup>54</sup>

Como se mencionó en párrafos anteriores sobre el libro “Dinámica de la Crisis Global”, realizando por los pensadores sociales, Amin, Arrighi, Frank y Wallerstein en el año 1982, donde dicen que el sistema-mundo capitalista en algún momento llegará a colapsar, como se explica hoy

---

<sup>54</sup> SEDETUR. QROO (2030). Plan Maestro de Turismo Sustentable, Quintana Roo, p. 12. Recuperado de: [https://sedeturqroo.gob.mx/pmts2030/plan\\_maestro.html](https://sedeturqroo.gob.mx/pmts2030/plan_maestro.html)

en día; y que se reiniciará como un sistema más democrático sin dominios y explotaciones entre seres humanos, en teoría que se aprecia lejana pero posible.

Se puede hacer una aproximación en un ejercicio en el funcionamiento económico de Costa Maya (Mahahual), estableciendo que si pudiera llegar a funcionar de manera armónica en su funcionamiento económico con la participación proactiva de todos los agentes económicos involucrados, y como se ha observado en la participación y unión de países sur americanos o centroamericanos, unidos en su debilidad periférica, frente al poderío y fuerza de la hegemonía de los Estados Unidos, que pierde pujanza al paso del tiempo y al debilitamiento natural como país central, frente al avance de la periferia que tiende a tomar su lugar histórico, dentro de la economía capitalista y el sistema mundo global.

De importancia fundamental es la integración de bloques de apoyo entre los diversos niveles jerárquicos económicos, organizados y en comunicación constante, con la intención de dar forma a una entidad unida y con una visión compartida en cuanto a alcances del proceso de desarrollo, no se trata de confrontación entre entidades económicas diferentes más bien la intención es equilibrar fuerzas para no estar en la precariedad económica y la dependencia.

De gran ayuda las autoridades de gobierno estatal y municipal, principalmente, pueden coadyuvar apoyando la integración de bloques o esferas económicas que tiendan a acortar las diferencias entre las entidades poderosas y las débiles, a través de reglamentaciones y normas favorables a la unificación de la localidad, al aprovechamiento de las bondades que aporta el turismo a esta localidad y región, principalmente en lo económico.

En particular, la promoción de la comunicación entre gremios y personas, sabemos que hay agrupaciones organizadas, como el sindicato de taxistas de Mahahual, las cooperativas pesqueras, asociación de hoteleros entre otros, pero no se trata de que se agrupen por disciplinas o por actividades afines, lo que interesaría es que representantes de diferentes grupos socioeconómicos en sociedad con la autoridad Municipal y estatal, tomaran decisiones dirigidas a alcanzar el bienestar colectivo, estableciendo políticas consensuadas en todos sentidos, incluido la posible actualización del marco regulatorio legal , de ser necesario.

En la ODS 8 del Plan Maestro de Turismo Sustentable, Quintana Roo, define el siguiente concepto relacionado, mencionado en el contexto que “el turismo un instrumento clave para conseguir un crecimiento económico inclusivo y sustentable y ofrecer condiciones laborales dignas a un gran número de personas, en particular a jóvenes y mujeres. Las empresas del sector



proporcionan puestos de trabajo, pero debe apostarse a que sean decentes a través de toda su cadena de valor. También deberían fomentar la contratación y el emprendimiento de la población local, especialmente entre grupos en situación de vulnerabilidad.”<sup>55</sup>

Analogía entre el “sistema-mundo-económico mundial” y “el sistema económico local” en Costa Maya Mahahual:

- Se ha encontrado un paralelismo en la clasificación y el patrón de funcionamiento en la teoría sistema mundo económico global, presentado de Wallerstein y el funcionamiento económico y social del medio económico de la localidad turística Mahahual y la región Costa Maya.
- Se observan similares desequilibrios económicos entre las entidades poderosas (centrales) y las entidades débiles (Periferia).
- Las entidades periféricas resienten una marcada intencionalidad en la pretensión de dominar irracionalmente por parte de las entidades centrales, falta de solidaridad ante las carencias de las poblaciones de la localidad.
- Falta de compromiso ante la problemática colectiva de la localidad. No hay tendencia y promoción de la sostenibilidad del espacio urbano y turístico compartido.
- Autoridades con favoritismo hacia aquellos que mantienen el poder económico central de la localidad.
- Falta de un agente que de cohesión entre las diferentes esferas de la economía local

El mundo capitalista presenta estas asimetrías de manera recurrente en todas las estructuras económicas por lo menos de occidente, sean estas zonas económicas, bloques económicos, países, regiones y localidades, donde el esquema teórico de Wallerstein se adapta a diferentes escenarios del capitalismo deshumanizado y cruel, se puede afirmar que no se ha cumplido con la idea que este sistema por medio del efecto cascada, llevaría la prosperidad y el bienestar desde las clases poderosas y dominantes, bajando hasta aquellos que aún no han podido alcanzar una vida digna y satisfactoria, se puede decir que el sistema no ha cumplido, no ha podido o no ha querido resolver la máxima aspiración, de tener un mundo democrático en convivencia pacífica, en ese sentido apuntan gran cantidad de ideas si no es que la mayoría, que se manifiestan a través de teorías,

---

<sup>55</sup> SEDETUR. QROO (2030). Plan Maestro de Turismo Sustentable, Quintana Roo, p. 12. Recuperado de: [https://sedeturqroo.gob.mx/pmts2030/plan\\_maestro.html](https://sedeturqroo.gob.mx/pmts2030/plan_maestro.html)

reglamentaciones, ideas, programas, siempre buscando acercarse a la paz y a la felicidad, sin embargo pasa el tiempo y se escriben miles de hojas en escritos, en este caso en referencia al comportamiento de las relaciones entre sociedades y conglomerados humanos con respecto a sus actividades económicas y sus medios para subsistir satisfactoriamente en el acontecer histórico del ser humano.

El presente trabajo sostiene la hipótesis que dentro de una pequeña localidad turística como Costa Maya (Mahahual) con una organización económica definida es posible superponer el esquema “sistema-mundo” de acuerdo a la teoría de Immanuel Wallerstein, en cuanto a su funcionamiento y estructura, conforme a ello se haga un análisis de la problemática económico social, se puedan percibir opciones para acercarse a esas metas de equidad social y económica, neutralizando las hegemonías económicas dominantes, sin que se trate de una rebelión contra el sistema sino que se tenga la intención de mantener equilibrios entre diferentes fuerzas y en dado caso modificar la estructura básica de la economía, la estructura social y política para que se pueda mantener una tasa de crecimiento armonioso auto sostenible.

El conocimiento de causas y efectos en el funcionamiento de la economía, local en Costa Maya (Mahahual), la eficaz intervención de la autoridad del estado, particularmente la autoridad municipal en apoyo al consenso e integración entre las esferas económicas, económicas involucradas, para dar opciones y soluciones a los diferentes y variados problemas de la localidad, que son análogos a las circunstancias de problemas económicos dentro de la estructura y teoría de Wallerstein

Se ha elaborado un esquema donde se puede apreciar gráficamente el planteamiento expuesto en paginas anteriores, donde se aprecian las similitudes del Sistema Mundo económico sobrepuesto a un sistema económico local en este caso a Costa Maya (Mahahual). (Véase Figura 3.)

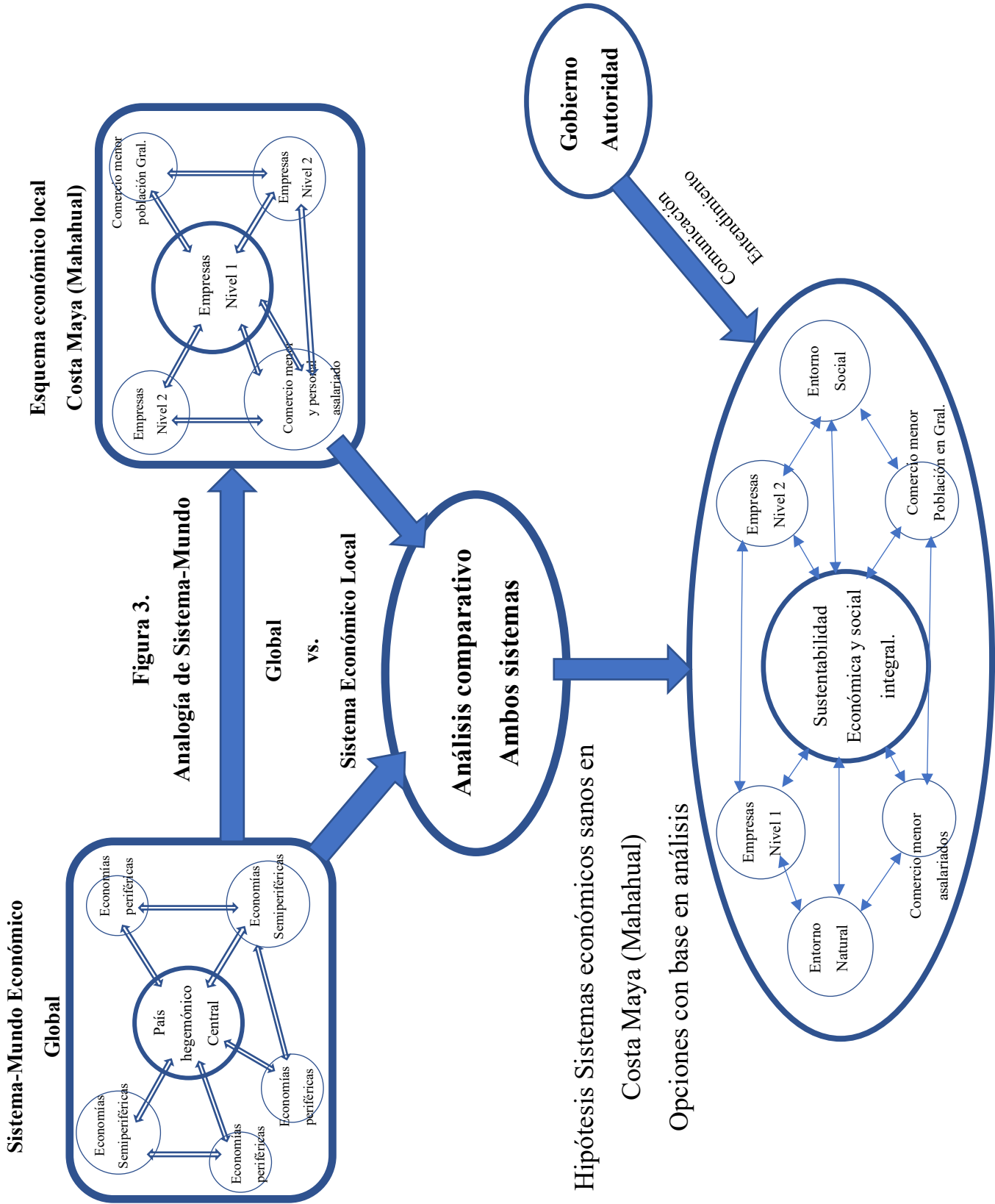
### **Figura 3.**

#### **Mapa Mental, Analogía del Sistema-Mundo y la localidad de Costa Maya (Mahahual)**

**Fuente: Elaboración propia<sup>56</sup>**

---

<sup>56</sup> En el siguiente esquema presenta un comparativo entre el sistema mundo global contra el sistema socio económico local de la población de Mahahual, mediante el análisis del funcionamiento de las partes, obteniendo como resultado la posibilidad de llegar a la obtención de nuevas opciones de planeación para llegar a ser una comunidad sustentable, dedicada al turismo, con una convivencia social armonía entre las diversas esferas sociales.



## 3.2 Efecto del sistema-mundo económico local de Costa Maya (Mahahual)

### 3.2.1 Entorno natural

El grave deterioro del medio ambiente natural descubierto en grandes ecosistemas alrededor del mundo ha afectado regiones que habían permanecido hasta hace poco tiempo en un estado de conservación aceptable por decirlo de alguna manera, la alarma generalizada que han desatado las investigaciones considerando el tema del cambio climático sobre el planeta, con proyecciones verdaderamente preocupantes para el desarrollo de la humanidad a mediano plazo, sobre todo el corto tiempo en que está perspectiva ecológica tan adversa ha desarrollado de manera acelerada desde hace 30 a 50 años, cuando se veía realmente lejano el deterioro del medio natural, sin embargo, en la actualidad se puede ver manifestaciones altamente negativas en los procesos de la naturaleza, que son realmente preocupantes para los seres humanos, especialmente para las próximas generaciones, somos testigos de las relaciones sociales en la producción que han mantenido un efecto depredador en su medio ambiente. Según el contexto corresponde que: “vivimos en lo que el finado Immanuel Wallerstein, describía como un sistema-mundo capitalista. Ello significa que la crisis ambiental es el resultado de la estructura del capitalismo y, contrario a las expectativas de muchos analistas, no se solucionará mediante el libre mercado.”<sup>57</sup>

Desde tiempo de la dominación de los imperios sobre los países colonizados y llamados periféricos posteriormente así, de acuerdo con el esquema teórico de Wallerstein en el sistema mundo global, el intercambio y aprovisionamiento de las materias primas y productos naturales, iniciando así la depredación del medio natural aún sin consecuencias a la época pero que en la actualidad ha marcado una tendencia destructiva de la cual ya se puede evidenciar en prácticamente todas las regiones del planeta.

Los atractivos vinculados al patrimonio natural y cultural de los destinos turísticos son a su vez productos comerciables que son aprovechados y explotados por las regiones, localidades e

---

<sup>57</sup> Saracho, Federico J. (2020). El sistema-mundo capitalista y la crisis ambiental. Medio Ambiente. Recuperado de: <https://medioambiente.nexos.com.mx/el-sistema-mundo-capitalista-y-la-crisis-ambiental/>

incluso países, que tienen la ventaja de contar con estos activos que permiten crecimiento y desarrollo, el turismo como un medio propicio para hacer negocios a gran escala, favorece la intervención de países y corporaciones capaces de manejar altas inversiones en este sector, dentro de un esquema capitalista de libre mercado. Y como se ha comentado obtener un provecho de sobre mercados económicamente débiles, pero con grandes recursos naturales y culturales, pertenecientes a la periferia económica, el turismo como importante detonante económico al igual que otros sectores predominantes, entran en el engranaje del sistema mundo.

La Organización Mundial del Turismo (OTM) en 1980, con la participación de 107 delegaciones de Estado, de 91 delegaciones de observadores, pretende definir la naturaleza del turismo en todos sus aspectos y la función a desempeñar en un mundo dinámico, objeto de cambios profundos, para examinar también las responsabilidades de los Estados en el desarrollo, la expansión del turismo y la conservación del entorno natural con que cuenta. Según Melgosa corresponde que:

“La Declaración de Manila sobre el Turismo Mundial de 1980, ya se pronunciaba sobre estos aspectos: Los recursos turísticos de que disponen los países están constituidos a la vez por espacio, bienes y valores. Se trata de recursos cuyo empleo no puede dejarse a una utilización incontrolada sin correr riesgo de su degradación, incluso de su destrucción.”<sup>58</sup> (p.2)

Sin embargo, en este entramado no solo entran los negocios que generan volumen de capital, además hay que tomar en cuenta el valor intrínseco, específico las calidades que un destino turístico tiene como el paisaje, la flora, la fauna, el patrimonio cultural entre otros; ¿Cuánto valor se le puede asignar a estos activos? ¿Quién tiene el derecho en primera instancia a explotarlos?, obviamente deben ser los propios habitantes del lugar, son quienes debe cuidarlo y conservarlo en coordinación con las autoridades locales, que estos activos naturales y culturales son bienes comunes, de la actual y futuras generaciones, de hecho por diversas circunstancias algunos sitios de la ONU, les ha dado el calificativo de Patrimonio de la Humanidad, pero en general áreas

---

<sup>58</sup> MELGOSA ARCOS, F. J. (1999). *Turismo, medio ambiente y desarrollo sostenible en la obra colectiva*, Estudios de Derecho y Gestión Ambiental. (Tomo I), Ed. Fundación Cultural Santa Teresa y Junta de Castilla y León. Recuperando de: [https://gredos.usal.es/bitstream/handle/10366/122461/DDAFP\\_MelgosaArcos\\_Turismomedioambienteydesarrollo:sequence=1](https://gredos.usal.es/bitstream/handle/10366/122461/DDAFP_MelgosaArcos_Turismomedioambienteydesarrollo:sequence=1)

naturales protegidas; reservas, santuarios y parques, en incluso localidades con propiedades paisajísticas, son una gran reserva de valores de uso potencial mediante la práctica del turismo, por ello debe ser una práctica sustentable.

Las regiones y localidades turísticas no deben estar subordinadas a intereses mezquinos y abusivos, sobre todo de acaparamiento de los activos turísticos, como las playas y áreas turísticas atractivas, todo ello con el fin mercantilista de lucrar económicamente de manera excesiva y nociva para las localidades, especialmente para la misma naturaleza la cual se ha visto en muchos casos seriamente afectada en su composición y en los ecosistemas que las componen, la contaminación y las prácticas abusivas en el turísticos han sido los principales agentes negativos del proceso.

Según el contexto que “el turismo mundial sólo puede florecer si está basado en la equidad, la igualdad soberana, la no-interferencia en asuntos internos y la cooperación entre todos los Estados, sean cuales fueren sus sistemas económicos y sociales, y si su último objeto consiste, en mejorar la calidad de vida y crear mejores condiciones de vida para todos los pueblos, de conformidad con las exigencias de la dignidad humana.”<sup>59</sup>

La falta de conciencia global y el desarrollo desmedido en las actividades económicas y falta de convivencia entre las naciones, donde se incluye la actividad turística han mostrado en el mundo, evidente deterioro del medio ambiente, en ecosistemas, fundamentales para la continuidad de la vida, tan importantes como el agua de mares, ríos y manantiales, el aire libre de contaminación, flora y fauna de bosques y selvas.

En el área de estudio de la región Costa Maya se debe atender está problemática medio ambiental, afectando a todo mundo, toda vez que está presente en la región y es una amenaza para la sustentabilidad de la economía turística de la zona; han sido denunciadas a través de los medios de comunicación que en Costa Maya y particularmente en las cercanías de Mahahual, las actividades turísticas han estado afectando, el arrecife coralino, las zonas de mangle, humedales y duna costera, dañándolos mediante su destrucción física y construcción de rellenos ilegales, con la consecuente afectación a la fauna existente tanto en su área terrestre, como en el mar.

Según las investigaciones se ha observado que la situación de la localidad de Mahahual, “en el año 2000 la población, tenía apenas tres hoteles, y tras un proyecto de convertirlo en un sitio turístico, pasó en 2006 a 31 hoteles, diversos restaurantes y zonas urbanas para atender el arribo a

---

<sup>59</sup> Viaje a la sostenibilidad. (s.f.) Declaración de Manila sobre el Turismo Mundial. Recuperando de: <https://viajealasostenibilidad.org/documentos/declaracion-de-manila-sobre-el-turismo-mundial/>

la zona de 800 000 visitantes de cruceros turísticos. El cambio del uso de suelo para desarrollar infraestructura turística se vio reflejado en la pérdida de 85 hectáreas (ha) de cobertura vegetal costera, 43 ha de cobertura de coral y desaparición de 40 especies de peces locales asociadas a los corales.”<sup>60</sup>

Estas observaciones llevan de nuevo a retomar el análisis de los procesos del funcionamiento del sistema mundo económico global transferido a la región de estudio del presente trabajo, bajo las consideraciones negativas y contraproducentes que restan valor turístico a la localidad y región al modificar el entorno natural.

El sistema mundo capitalista funcionando de acuerdo con el esquema de Wallerstein, nos muestra claras evidencias que la humanidad va contra su propio hábitat y el turismo entra en esta dinámica al no existir la cohesión entre las partes que la integran núcleo central y periferia, donde la periferia es la que resiente la peor parte, al no considerar el medio ambiente entre las prioridades a proteger para alcanzar un turismo sustentable; Costa Maya es una región que alberga un gran ecosistema que se compone de elementos de diferente naturaleza pero que funciona de manera integral.

**Tabla 5.**  
**Activos naturales de valor medio ambiental en Costa Maya (Mahahual)**  
**(Bienes comunes)**

<b>Arrecife coralino</b>	Estructura subacuática, hábitat de múltiples especies marinas, se ubica a lo largo de la costa formando una barrera entre el mar abierto y la duna costera.
<b>Laguna arrecifal</b>	Espacio acuático marino, entre la franja arrecifal y la duna costera donde se ubican pastos subacuáticos
<b>Duna costera</b>	Franja de entre 10 y 90 metros de arena y suelo firme a lo largo del litoral, donde se desarrollan las construcciones habitacionales y turísticas de la zona

---

<sup>60</sup> Academia Mexicana de Ciencias (2016). Investigan Deterioro Ambiental de Arrecifes y Desaparición de Peces en Mahahual. Comunicación. Recuperado de: <https://comunicacion.amc.edu.mx/wordpress2019/comunicados/investigacion-deterioro-ambiental-de-arrecifes-y-desaparicion-de-peces-en-mahahual>

<b>Manglares</b>	Ecosistema con una superficie mayoritaria en la región, de gran fragilidad ecológica y gran importancia para la zona
<b>Sistema Lagunar</b>	Sistema de lagunas existentes a lo largo de la franja costera fusionadas con manglares y humedales
<b>Flora y Fauna</b>	Acuática y terrestre es abundante y esta en constante riesgo por la cercanía con humanos.
<b>Zonas urbanas y suburbanas</b>	Superficies destinadas como centros de población y establecimiento de construcciones

**Fuente: Elaboración Propia.<sup>61</sup>**

El gobierno del estado y el municipio de Othón P. Blanco tienen la obligación de promover la protección del medio ambiente y entorno natural, para ello se han elaborado, de acuerdo a las políticas nacionales en la materia documentación normativa al respecto, para el caso que nos ocupa “El Programa de Ordenamiento Ecológico Territorial para Costa Maya” reglamentación de observancia obligatoria, en la realización de cualquier tipo de actividad en la región con respecto a la afectación al medio ambiente natural.

El funcionamiento del sistema económico local explicado en el punto anterior apunta y hace referencia a la desconexión que hay entre los diversos sectores económico y sociocultural, en bajo la luz del análisis se observa que hay poca o nula atención al cuidado del entorno natural, por parte de los actores y operadores del desarrollo turístico de la localidad. Toda vez que están generalmente ocupados en aumentar capital de sus negocios en unos casos, otros en intentar salir de una situación de un detrimento económico paulatino, sin embargo existen denuncias y evidencias del deterioro constante de los frágiles ecosistemas existentes, pese a que se trata de cumplir con lo mínimo con la normatividad medio ambiental, preferentemente por no caer en algún quebranto de la ley, que por la generación de conciencia y apego a la naturaleza que es en última instancia quien provee de

---

<sup>61</sup> Analizando las características del medio ambiente en Costa Maya, Mahahual. Mediante esta grafica de elaboración propia basada en mis conocimientos obtenidos en los libros en materia de medio ambiente y de acuerdo también con el Programa de Ordenamiento Ecológico Territorial para Costa Maya y a una visita presencial en la localidad de Mahahual (08, octubre 2021)



los bienes comunes naturales y valores paisajísticos, necesarios para el desarrollo turístico de la localidad de Mahahual y la región Costa Maya.

De acuerdo con algunas de las preguntas de la hipótesis, presentando tesis surge de nuevo la idea que después de realizar un análisis del funcionamiento del sector económico turístico integral de la localidad y región Costa Maya, aplicando el enfoque teórico “sistema mundo económico” de Immanuel Wallerstein.

¿Cómo plantear soluciones para evitar o disminuir el deterioro de los ecosistemas de la región? El análisis no hace ver la necesidad de romper con la separación y antagonismo de las esferas principales del esquema sistema-mundo, entre las economías centrales contra las zonas periféricas y semi-periféricas, en establecer nuevas conexiones y muy especialmente la toma de conciencia de la necesidad de estructurar un mundo más equilibrado en los diferentes niveles socioeconómicos, particularmente, en la protección y cuidado del medio ambiente e igual el entorno natural; tal como se ha planteado en el análisis socio económico antes descrito en el presente documento, de manera que esta nueva comunicación y entendimiento entre los actores y grupos de la población si permitiría a la sociedad de la localidad, adquirir una conciencia ecológica también de oportunidad de organizarse como sociedad responsable del cuidado de los bienes colectivos naturales, para que la colectividad residente pueda desarrollar la actividad turística sustentable aprovechando al máximo las bellezas naturales y a su vez tomar conciencia de la importancia de la subsistencia ecológica de esta parte del planeta en que vivimos y que será heredada a futuras generaciones.

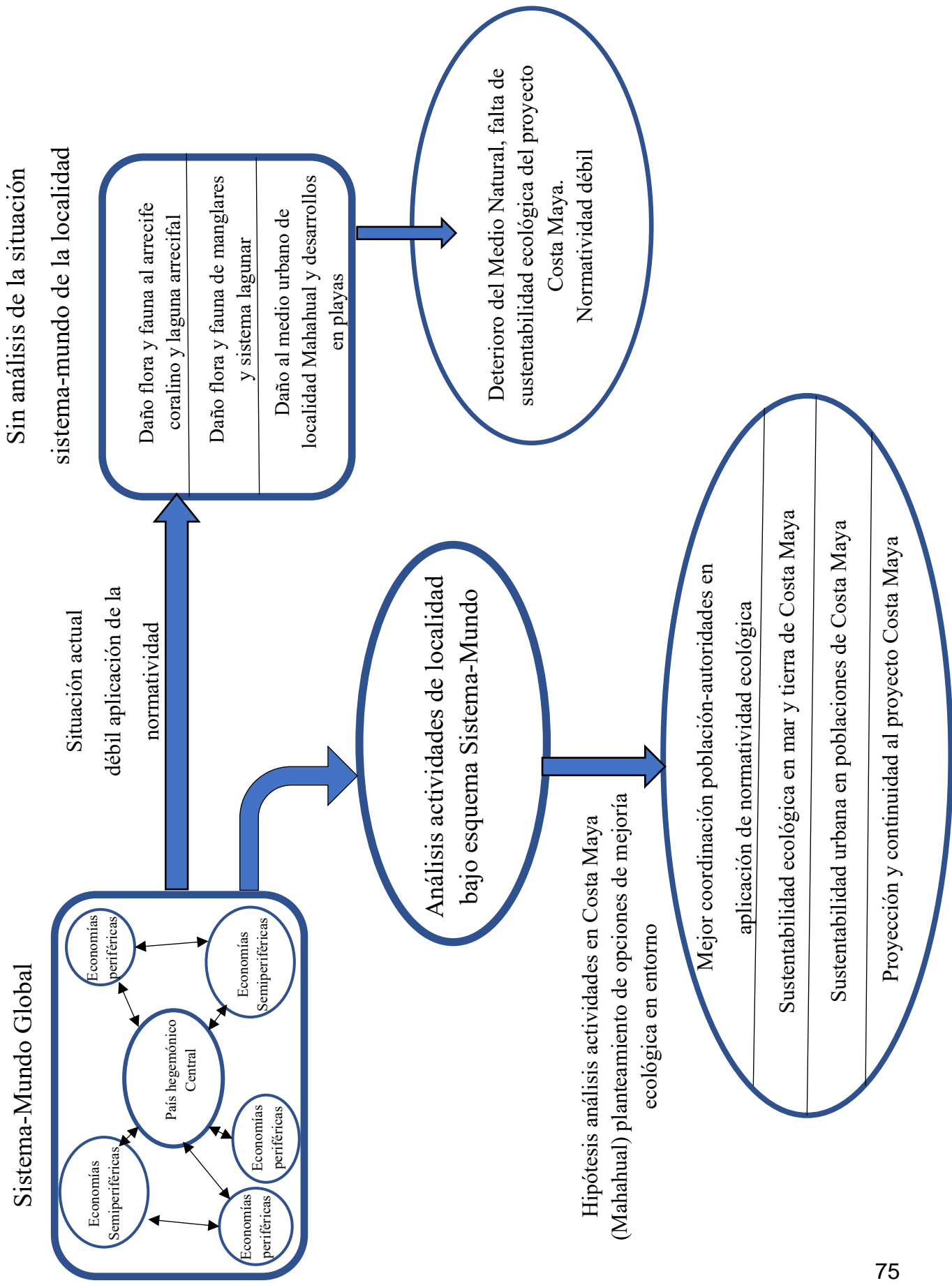
#### **Figura 4.**

**Análisis sobre las actividades de la localidad (Mahahual) bajo la teoría de Sistema-Mundo y su medio ambiente natural.**

**Fuente: Elaboración propia.<sup>62</sup>**

---

<sup>62</sup> Siguiendo el proceso de análisis teniendo como base la teoría de Wallerstein, “sistema mundo” aplicada a la atención y administración de los bienes naturales, activos turísticos de la comunidad de Mahahual se puede llegar a la conservación y sustentabilidad del medio ambiente.



### 3.2.2 Entorno sociocultural

En el entorno mundial económico, de acuerdo con la visión de Immanuel Wallerstein el intercambio de bienes, como se ha explicado reiteradamente en el presente documento, que, en la interrelación entre naciones, el dominio y las ventajas siempre recaen a favor de las naciones llamadas centrales o desarrolladas con fuerte capacidad económica y las desventajas comerciales las soportan los países llamados de la periferia, o naciones en vías de desarrollo y económicamente limitados relativamente.

Esta situación reflejada en la localidad Costa Maya (Mahahual) desde el punto de vista de la colectividad, presenta afectaciones en la vida en social, el trabajo e incluso en las costumbres e identidad de la población, llegando a modificar tradiciones de la localidad del destino turístico.

Se puede decir que la alteración se da no solamente por la irrupción de diferentes formas de pensar de los países extranjeros, a través de los viajeros que interactúan con la población local, habrá que agregar que la oferta de trabajo que detona un sitio turístico en crecimiento, atrae población nacional de otros lugares del país, donde mantienen igualmente costumbres que pueden ser diferentes a las locales, diferentes religiones y maneras de pensar, generan la búsqueda y formación de nueva identidad, que puede enriquecer las costumbres existentes, complementándose en sincretismos positivos o afectar de manera negativa destruyéndolas o mermando su fuerza e integridad, según Salazar explica que “el análisis muestra también una obvia interrelación entre la cultura, el poder y la identidad, por un lado, y los discursos en boga sobre la autenticidad y la sostenibilidad, por el otro. La discusión destaca la incapacidad de los modelos desconectados en los planos micro y macro para analizar y entender el turismo global.”<sup>63</sup> (p. 102)

Con referencia a la hipótesis presentada, las opciones que resultan de realizar el análisis de las actividades de la localidad de acuerdo con la visión “sistema mundo”, con atención en los aspectos socio culturales. Se observa que, los resultados de la relación de lo central contra la periferia, dentro del sistema económico global en el sector turístico se han manifestado las siguientes afectaciones confirmadas dentro de la sociedad receptora del conglomerado de

---

<sup>63</sup> Salazar, Noel B. (2006). Antropología del turismo en países en desarrollo: análisis crítico de las culturas, poderes e identidades generados por el turismo, Tabula Rasa, pág. 99-128. Universidad de Pennsylvania. Recuperado de: <http://www.scielo.org.co/pdf/tara/n5/n5a06.pdf>

visitantes, ante el intercambio de las diferentes maneras de pensar y el contacto intercultural se llega a la reconfiguración de las características de las prácticas sociales y las identidades nativas que la integran:

Las desigualdades en el desarrollo y las diferencias jerárquicas entre las entidades hegemónicas frente a aquellas que son limitadas y dependientes ciertamente terminan en conflictos socioculturales provocados por el desequilibrio de las partes involucradas.

Principales aspectos negativos en la transculturización de los sitios turísticos:

- Pérdida de identidad de los nativos.
- Influencia de las culturas externas sobre las locales
- Banalización de las tradiciones y costumbres.
- Mercantilización de la cultura nativa.
- Pérdida o deterioro de valores locales.
- Deterioro en la calidad de vida de los residentes del destino turístico.
- Modificaciones en las relaciones laborales de la comunidad.
- Proyectos comunitarios truncados, asimetrías con inversionistas externos.
- Imposición de barreras ante el propio desarrollo de las comunidades.
- Discriminación de etnias y grupos minoritarios

De acuerdo con Jaime-Axel Ruiz, viajero y escritor portugués, describe en su libro “Luz y sombra” los peligros de la masificación del turismo y propone la alternativa del turismo el acercamiento a la cultura como alternativa o complemento al turismo típico de sol y playa, según que “la masificación desfigura totalmente el producto y acaba por destruirlo, es la llamada "paradoja del turismo", aún más evidente en un producto tan frágil y sensible como el cultural.<sup>64</sup> (p. 45)

La visión equilibrada sobre el aspecto socio cultural que da el análisis de las actividades sociales vistas desde un punto de vista “sistema mundo económico” aplicado sobre la localidad de Costa Maya (Mahahual) permite de inicio notar las marcadas diferencias sociales entre los propietarios de negocios importantes de del sitio que generalmente no viven en la localidad más

---

<sup>64</sup> Ruiz, Jaime-Axel (s.f.). El Turismo Cultural: Luces y Sombras. Instituto de Estudios Turísticos. Secretaría de Estado de Comercio, Turismo y PYMES, pág. 43-45. Recuperado de: [https://turismo.janium.net/janium/Objetos/REVISTAS\\_ESTUDIOS\\_TURISTICOS/79330.pdf](https://turismo.janium.net/janium/Objetos/REVISTAS_ESTUDIOS_TURISTICOS/79330.pdf)

sin embargo se manifiesta en la pobreza en que viven la mayoría de los pobladores que tienden a buscar su medio para vivir apoyándose en los negocios y hoteles de medio alcance que se pueden equiparar a las entidades semi-periféricas, que pretenden alcanzar los niveles de las grandes empresas.

En el medio cultural se observa falta de identidad colectiva entre las diferentes esferas sociales, que no hay un elemento que enlace la población como unidad, principalmente porque es una población que no tiene la antigüedad de otros pueblos en el estado que han llegado a consolidar costumbres y tradiciones locales, Costa Maya (Mahahual) se ha desarrollado inicialmente como una población de pescadores, que a partir del desarrollo turístico se han agregado grupos heterogéneos de diferentes entidades federativas como, Yucatán, Chiapas entre otros y gente del centro de la república que se ha asentado en la zona.

Por lo que el análisis permite la hipótesis, que lograr la armonía y equilibrio en el aspecto económico entre los habitantes a la vez que comprender la importancia de la comunicación y el entendimiento colectivo dentro de un ambiente democrático, teniendo a las autoridades como un elemento de unión y coordinación entre las partes que se lograría una identidad propia de la localidad, a la vez que se podrían iniciar costumbres que llegaran a convertirse en tradiciones propias protegiéndose de la invasión de culturas ajenas, generadas por el turismo.

El resultado del análisis de acuerdo con la hipótesis presentada podría dar opciones para desarrollar estrategias que reviertan los aspectos negativos en el medio social y cultural, seguramente, la conciencia y el entendimiento de la condición social colectiva de su realidad teniendo desde el punto de vista general e individual, marque una tendencia a la mejora en las relaciones entre los actores integrantes de la sociedad local, enumerando los siguientes:

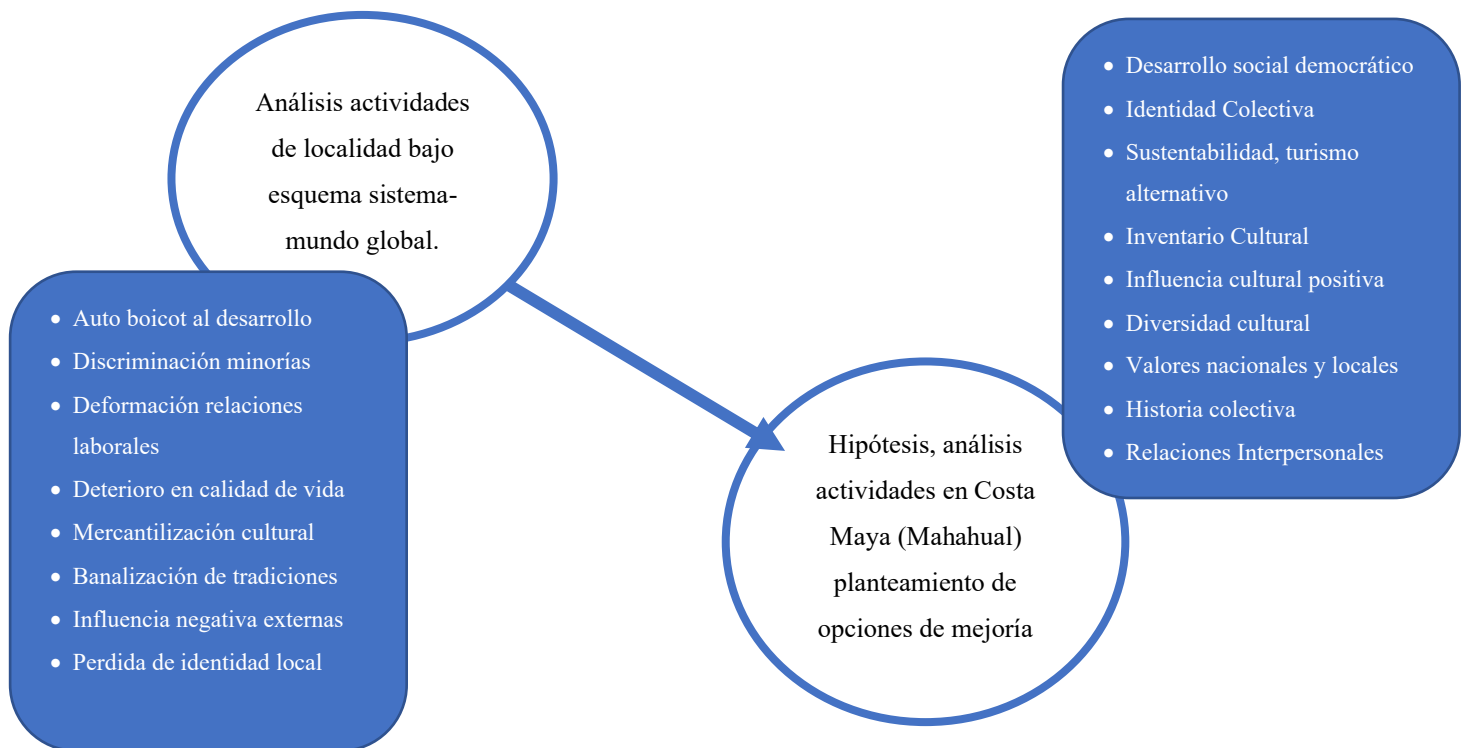
- Desarrollo social enfocado en la democracia y la participación social, entre las diferentes esferas que componen la localidad, independientemente de jerarquías que generan las diferencias económicas.
- Generación de identidad colectiva como población receptora de turismo con ideas propias, que promocionen la vida y las personas que la integran.
- Sustentabilidad en actividad turística, donde se promuevan actividades turísticas diversas y alternativas

- Reconocimiento de un inventario cultural por mínimo que sea como pudiera en lo físico, como el faro del pueblo de Mahahual, o las construcciones típicas de madera, a su vez considerar su historia misma como un bien colectivo intelectual.
- Resguardo de vestigios Mayas en la zona, aunque no sean muy importantes como albarradas y caminos sacbé existentes desde los primeros asentamientos en la zona, que se promoverían como áreas de interés para el visitante. (Ejemplo recreación de pueblo chiclero cercano al sitio arqueológico Chacchoben)
- Mantener la diversidad cultural y valores de los diferentes grupos integrantes de la sociedad local que provienen de otras entidades federativas del país. Enriquecer la sociedad local por medio del intercambio cultural a través del visitante extranjero, respetando los valores nacionales y locales.

**Figura 5.**

**Efecto del sistema-mundo económico local sobre el entorno sociocultural en Costa Maya (Mahahual)**

*Fuente: Elaboración propia.<sup>65</sup>*



<sup>65</sup> La convivencia social y las actividades en grupo trabajando como un equipo en pueden alcanzar resultados mas satisfactorios en la comunidad después de realizar el análisis en conjunto atendiendo aspectos socioculturales.

### **3.3 Análisis FODA del desarrollo turístico en Costa Maya Mahahual.**

De acuerdo con una visita e inspección realizada por mi persona en los primeros días del mes de octubre, a la zona Costa Maya y particularmente a la población de Mahahual, su centro de actividades, constatar su estado actual y circunstancias, sobre todo saber de los efectos negativos en el sector turístico del estado ocasionados por la pandemia que genero el virus Sars-Cov2 sobre todo el planeta y los destinos turísticos de todo el mundo.

De manera general mi apreciación sobre la situación de la población de Mahahual es que sentí una población decaída económicamente con poca o mediana afluencia turística extranjero y nacional, descuidada en su infraestructura urbana, como sus calles, particularmente la avenida adoquinada que conecta el muelle de cruceros y la población, el parque temático de toboganes: Mayá, Lost Mayan Kingdom, se encuentra cerrado y el centro comercial en muelle de cruceros muestra falta de mantenimiento y descuido en general parcialmente cerrado, en las playas llama la atención la acumulación de sargazo, dando mal aspecto, sin embargo, el pueblo ha mantenido ese aire rustico natural y algunos de los hoteles han logrado dar un aspecto agradable con uso de madera y mucha vegetación natural, el malecón peatonal permite el disfrute de las playas y se logra un ambiente atractivo y encantador.

Nos informa la gente del poblado que han reiniciado la llegada de cruceros que había estado suspendida debido a la pandemia, esto permitirá la reanudación de actividades turísticas y la reactivación económica del poblado. Retomando su dinámica anterior a la pandemia; Por ello se elabora un análisis FODA, para obtener un conocimiento mas profundo del sitio de estudio, ante sus nuevas circunstancias en la vida de este importante sitio turístico.

**Tabla 6.**

**Detalle análisis de Fortalezas, Oportunidades, Debilidades y Amenazas (FODA)**

<p><b>Fortalezas</b></p> <ul style="list-style-type: none"><li>• Bellezas naturales, propias de la región, Playas, Mar Caribe, Arrecife</li><li>• Población encantadora con ambiente rustico atractiva para los visitantes extranjeros y nacionales</li><li>• Muelle de cruceros privado, aporta turismo para la localidad.</li></ul>
<p><b>Oportunidades</b></p> <ul style="list-style-type: none"><li>• Posibilidad de realizar diferentes análisis entre los diferentes actores que gestionan el desarrollo del destino Costa Maya (Mahahual)</li><li>• Posibilidad de establecer comunicación real y efectiva entre las diferentes esferas económicas y sociales, para lograr consensos ante las problemáticas y temas de la localidad.</li><li>• Aprovechar el muelle de cruceros con la llegada de turistas, posibilidad de compartir la derrama económica del turismo de cruceros con las pequeñas y medianas empresas de la localidad.</li><li>• Posibilidad de aprovechar la aeropista existente. Que prácticamente no se usa y podría servir de enlace entre ciudades, Chetumal, Cancún y Mérida.</li><li>• Desarrollo de Turismo alternativo a lo largo de la franja costera.</li><li>• Establecer mayor contacto y coordinación con autoridades de gobierno.</li></ul>
<p><b>Debilidades</b></p> <ul style="list-style-type: none"><li>• Limitada interacción con autoridades para la protección del medio ambiente, ser estrictos en la aplicación de los programas de ordenamiento ecológico.</li><li>• No contar con una estación formal de autobuses de pasajeros.</li><li>• Falta de comunicación efectiva entre los diferentes liderazgos</li></ul>
<p><b>Amenazas</b></p> <ul style="list-style-type: none"><li>• Arribo de sargazo en algunas temporadas del año, afeando las playas, emitiendo mal olor y dificultades para retirarlo, ocasionando posibilidad de baja en la afluencia de turistas.</li></ul>



- Posibilidad de llegada de Huracanes que se presentan cada año en temporada de junio a noviembre
- Posibilidad de ingreso de crimen organizado, para control y venta de drogas, llegada de violencia

**Fuente: Elaboración propia.**

## ANEXOS

### Anexo 1.

#### Afectación negativa medio ambiental de imagen en el centro turístico Mahahual.<sup>66</sup>



**Fotografía propia. Carla J. Morín Hoy**

**Fecha: 03 / octubre / 2021.**

---

<sup>66</sup> Área de estacionamiento de las lanchas turísticas ofrecen mal aspecto con el sargazo que acumulado afectando visualmente el desarrollo del turismo local.

## Anexo 2.

Hotelería en la población. Zona Semi-periférica, enfocando teórico Sistema-Mundo,

Wallerstein.<sup>67</sup>



Fotografía propia. Carla J. Morín Hoy

Fecha: 03 / octubre / 2021.

---

<sup>67</sup> El desarrollo del hotelería promueve el crecimiento, promoción de empleo y atención de calidad al visitante.

### **Anexo 3.**

**Muelle de cruceros. Empresas ubicadas en núcleo central de acuerdo con el esquema teórico de Wallerstein.<sup>68</sup>**



**Fotografía propia. Carla J. Morín Hoy**

**Fecha: 03 / octubre / 2021.**

---

<sup>68</sup> Legada de cruceros a la población con turistas.

#### **Anexo 4.**

**Empresas de transportación de visitantes, asociadas a empresas del muelle de cruceros.<sup>69</sup>**



**Fotografía propia. Carla J. Morín Hoy**

**Fecha: 03 / octubre / 2021.**

---

<sup>69</sup> Traslado de visitantes a diversas zonas de playa, las empresas acaparan al visitante con el aprovechamiento de utilidad generadas.

## **Anexo 5.**

### **Empresas de transportación de visitantes, en taxis centro muelle de cruceros.<sup>70</sup>**



**Fotografía propia. Carla J. Morín Hoy**

**Fecha: 03 / octubre / 2021.**

---

<sup>70</sup> Desarrollo de fuentes de trabajo para población local, sindicato de taxistas.

## Anexo 6.

### Afectación negativa medio ambiental de imagen en el centro turística Mahahual.<sup>71</sup>



**Fotografía propia. Carla J. Morín Hoy**

**Fecha: 03 / octubre / 2021.**

---

<sup>71</sup> El sargazo que llega a la orilla propulsado por la marea y los vientos arribando en ciertas temporadas del año afectando el desarrollo del turismo local.

## **Anexo 7.**

### **Desarrollo de empresas asociadas al entretenimiento.<sup>72</sup>**



**Fotografía propia. Carla J. Morín Hoy**

**Fecha: 03 / octubre / 2021.**

---

<sup>72</sup> Parque temático y diversión ubicado en lotes anexos a centro comercial, incluyendo muelle de cruceros.



## PREMISAS

1. Que el turismo desde su inicio y expansión global se ha vuelto un sector económico fundamental para la obtención de divisas e ingreso de capital al país, así como fuente de empleos, además el desarrollo regional y local
2. México se ha convertido en una potencia turística a nivel mundial y Quintana Roo, uno de los estados más visitados
3. Que costa maya es un lugar con gran riqueza natural y con gran potencial para el desarrollo turístico.
4. Que es absolutamente necesario que el desarrollo turístico, tome en cuenta la fragilidad del entorno natural de la zona y respetar la normatividad medioambiental municipal y estatal.
5. El esquema teórico llamado “Sistema Mundo” es un planteamiento sobre la situación económica mundial moderna, dentro del capitalismo global dominante, teoría elaborada por el sociólogo pensador Immanuel Wallerstein.
6. La estructura del esquema “Sistema Mundo” define tres entidades principales diferentes entre sí, que han interactuado desde el siglo VI; estas son: 1. naciones centrales o dominantes poseedoras de capital y tecnología 2. naciones denominadas periféricas, países no desarrollados, con economías limitas y dependientes de las entidades centrales y semi periféricas, que conforman el tercer núcleo del “Sistema-Mundo”

## CONCLUSIONES

A continuación, se presentan las conclusiones y consideraciones finales obtenidas de la descripción y análisis de teoría de Sistema-Mundo aplicada sobre la actividad turística de Costa Maya en Quintana Roo, particularmente, la población de Mahahual desde a los 70's, fechas en que arrancó de manera explosiva esta actividad económica hasta su funcionamiento en la actualidad, mostrando un enfoque de la realidad específica de la zona.

De acuerdo con la descripción sobre el Costa Maya es una de las zonas de Quintana Roo, que se encuentra una franja costera para desarrollarse el turismo, sobresaliendo que se hacen importantes esfuerzos para mantener el margen de 60% del territorio para reserva natural y no tocar la fragilidad de la franja. Es uno de los lugares atractivos y naturales para turismo de aventura, arqueológico y diversificación cultural. Un lugar más conocido es Arrecife Maya que es atraído por las turísticas extranjeras. Además, la línea costera cuenta con un interminable número de playas y arrecifes de coral de belleza, tanto como lagunas internas y cenotes en medio de la selva.

En el capítulo I, se destaca que Costa Maya es una zona Central en Q. Roo, que se encuentra en la franja litoral costera que cuenta con gran potencial para desarrollar del turismo, enfocando las actividades turísticas con los esfuerzos que se han hecho a nivel federal, estatal y local para mantener al margen de la contaminación y el deterioro del territorio y proteger la fragilidad de la franja costera.

Costa Maya ha sido un escenario precioso de la historia de Quintana Roo, y sus antecedentes desde el descubrimiento de los lugares atractivos y naturales que ha sentido la curiosidad para turistar, pasear bajo de sol, caminar en arena y vista de mar, de aventuras con sitios arqueológico de interés y diversificación cultural.

El Arrecife Maya que es un punto de atracción importante para los turistas extranjeros. Además, la línea costera cuenta con un gran número de playas y arrecifes de coral de belleza natural, tanto como lagunas internas y cenotes en medio de la selva.

Asimismo, el análisis de los antecedentes históricos de Costa Maya, a partir de los 70's se puede concluirse que el inicio del desarrollo de la región empieza a florecer a través del turismo.

En el capítulo II se determina el marco teórico para el presente caso es relevante que debe ser aquel que refleje la realidad actual, que describe la situación y circunstancias de la actividad económica que es el sector que tiene mayor impulso en las sociedades de los países del mundo, que

interviene en todas las actividades del hombre; el manejo del capital permitió a países desarrolladas realizar intercambio de bienes con países en vías de desarrollo y limitados de recursos.

La investigación de Immanuel Wallerstein, sobre su análisis de la teoría de Sistema-Mundo describe con exactitud en su manera de pensar en que los países se han relacionado, principalmente en el mundo occidental, refiere también como la acumulación del capital y la tecnología han presentado desequilibrios en el desarrollo de estos países que se les ha denominado como la “La periferia”, y por ello se ha considerado que la teoría de Sistema-Mundo es la más acorde con la realidad, dando la posibilidad de aplicarla dentro de una región determinada siendo esta Costa Maya, presentándola como una superposición de la estructura, dentro de la economía y actividad turística de la región Costa Maya (Mahahual).

En el capítulo III, establece en el camino de desarrollo de la hipótesis con la aplicación del modelo “Sistema-Mundo” en la economía, la sociedad y el medio ambiente de la región Costa Maya, particularmente en la localidad de Mahahual, donde se definieron las estructuras de la teoría global en su equivalente local, determinando las corporaciones correspondientes a cada uno de las entidades que conforman el Sistema-Mundo; entidades dominantes, las entidades sometidas y las intermedias, realizar un análisis detallado de la situación bajo estas base revelan las mismas fallas del sistema-mundo, la falta de equilibrio ante diferentes aspectos principalmente económico; también la deformación paulatina de la identidad colectiva y el posible daño a la naturaleza mediante la contaminación del medio ambiente.

Estas observaciones abren los ojos en el sentido que previene a la comunidad y a la autoridad a tomar conciencia de la necesidad, de realizar nuevos planteamientos y estrategias para planear un desarrollo turístico sustentable, una mejor comunicación y coordinación entre autoridades, empresas y empleados, sobre todo llevar el análisis a resultados tangibles a través de nuevas ideas que conduzcan al entendimiento colectivo de acuerdo a las jerarquías en la distribución del trabajo y a la esfera social correspondiente, llevando a la comunidad a la toma de decisiones consensuadas y democráticas. Acciones siempre derivadas del análisis local teniendo como base la estructura “Sistema-Mundo”, de acuerdo con la teoría de Immanuel Wallerstein y a la hipótesis planteada en el presente trabajo.

## REFERENCIAS

- Andreu, M. N., Campos Cámara, B. L. y Sosa Ferreira, A. P. (2015). Temas pendientes y nuevas oportunidades en Turismo y Cooperación al Desarrollo. El impacto del Turismo en las Comunidades Locales: Un tema pendiente. *Participación de la comunidad receptora en planes y proyectos turísticos: caso: Mahahual, Quintana Roo*, pág. 114-122.
- Andreu, M. N., Campos Cámara, B. L. y Sosa Ferreira, A. P. (2015). Temas pendientes y nuevas oportunidades en Turismo y Cooperación al Desarrollo. *Perspectiva para la gestión integral de un destino turístico: Mahahual, Costa Maya, Quintana Roo, México*, pág. 334-343.
- Benítez, J. (2007). *El turismo en el Caribe. ¿Economías de enclave? El caso de México y Cuba*. UQROO.
- Buitrago, D., Marín, G., Fraga, J. (2012). Turismo, globalización y sociedades locales en la península de Yucatán, México. *Capítulo 3: El turismo como destino: Pesca, conservación de la Biodiversidad y Desarrollo Turístico en Xcalak, un pueblo costero del Caribe Mexicano*. Pág. 75-108.
- Campos, Bonnie (Coordinadora) (2010). *Análisis Territorial del Turismo Región Costa Maya*. Capítulo II, Mahahual entre el turismo y la migración. UQROO, CONACYT.
- Campos, Bonnie (Coordinadora). (2010). *Análisis Territorial del turismo Región Costa Maya*. Capítulo III. La planeación urbana-regional en Costa Maya. UQROO. CONACYT.
- Campos, Bonnie y González, Angélica (2015). *II Congreso COODTUR. Temas pendientes y nuevas oportunidades en turismo y cooperación al desarrollo*. Capítulo 3. Reinención de destino turístico. Estrategias y políticas. Perspectiva para la gestión integral de un destino turístico: Mahahual, Costa Maya, QROO, México.
- Campos, B. y González, Ma. Angélica (marzo 2015). *Costa Maya y Caribe mexicano: miradas etnográficas y vida cotidiana*. Mahahual, el poblado actual y la ciudad en perspectiva. UQROO.
- Rioja, L., Benítez, J., y Romero, R. (2009). *Estado, política y conservación de la biodiversidad en una entidad turística: Quintana Roo, México*. UQROO.

- Marín, Gustavo (2012). Turismo, globalización y sociedad locales en la península de Yucatán, México. *Los tristes trópicos del turismo en México: industria, reflexividad y otras ficciones*, pág. 17-44.
- Marín, Gustavo (2012). Turismo, globalización y sociedad locales en la península de Yucatán, México. *Introducción*, pág. 1
- Secretaría de Medio Ambiente y Recursos Naturales (2015). *Programa de ordenamiento ecológico local del municipio de Othón P. Blanco*, Quintana Roo.
- Secretaría de Desarrollo Territorial y Urbano Sustentable (2018). *Actualización del Programa de Desarrollo Urbano del Centro de Población Mahahual*, Othón P. Blanco, Quintana Roo.
- Secretaría de Desarrollo Urbano y Medio Ambiente (2002). *Programa Estatal de Desarrollo Urbano*. Tomo I. Gobierno del Estado de Quintana Roo. Grupo de Servicios, Ingeniería y Proyectos, S.A. de C.V.
- Wallerstein, Immanuel (2005). *Análisis de Sistema-Mundo*. Una introducción. Siglo XXI Grupo Editorial, México.
- Wallerstein, I. (2012). *El capitalismo histórico*. Siglo XXI de España Editores, S.A., 1998, 2012.
- Wallerstein, I. (1979). El moderno sistema mundial. *La agricultura capitalista y los orígenes de la economía-mundo europea en el siglo XVI*. Madrid, España.

#### **FUENTES UTILIZADAS.**

- Academia Mexicana de Ciencias (2016). Investigan Deterioro Ambiental de Arrecifes y Desaparición de Peces en Mahahual. Comunicación. Recuperado de: <https://comunicacion.amc.edu.mx/wordpress2019/comunicados/investigacion-deterioro-ambiental-de-arrecifes-y-desaparicion-de-peces-en-mahahual>
- Ascanio, Alfredo (2007). La Globalización del turismo y la concentración de su riqueza. *Gestión Turística*, núm. 7, 2007, p.91-102. Universidad Austral de Chile. Recuperado de: <https://www.redalyc.org/pdf/2233/223314980006.pdf>
- A. César Dachary y S. M. Arnaiz Burne (2004). Globalización y turismo. ¿Dos caras de una misma moneda? *Estudios y Perspectivas en Turismo*, Volumen Volumen 12, p. 303-315 Universidad de Guadalajara. Puerto Vallarta-México. Recuperado de: <https://www.estudiosenturismo.com.ar/PDF/V13/v13n3-4a07.pdf>

- Benítez López, Jazmín. (2013). *"El Golfo de Fonseca como punto de conflictos transfronterizos, terrestres, marítimos e insulares en Centroamérica: implicaciones geoestratégicas y geopolíticas (1848-2009)"*. (Tesis de Doctorado). Universidad Nacional Autónoma de México, México, p. 49-54. Recuperado de <https://repositorio.unam.mx/contenidos/97031>
- Coordinación de Asesores del secretario de Turismo (2018). Nuestro Turismo, El gran motor de la Economía Nacional, Turismo 2040. Política turística de Estado. Recuperado de: [https://www.gob.mx/cms/uploads/attachment/file/412719/Turismo\\_2040\\_Política\\_Turística\\_de\\_Estado.pdf](https://www.gob.mx/cms/uploads/attachment/file/412719/Turismo_2040_Política_Turística_de_Estado.pdf)
- Dachary, A. C., y Arnaiz Burne, S. M. (2014). El caribe mexicano: La construcción de una frontera. *Boletín Geográfico*, (26), pág.61–74. Recuperado de: <http://170.210.83.53/index.php/geografia/article/view/236>
- Dachary, A. C y Arnaiz Burne, S M. (2002). *Globalización, Turismo y Sustentabilidad*. Capítulo I: Turismo y Desarrollo, pp. 9-39. Universidad de Guadalajara. <http://alfredocesardachary.com/wp-content/uploads/2015/09/globalizacion-turismo-y-sustentabilidad.pdf>
- Documento 14 (2020), *Estimación de las afectaciones al Turismo Mexicano en 2020 como consecuencia de la Pandemia de Covid-19*. Dato al relato en Turismo. Universidad Anáhuac. CICCTUR. Consejo Nacional Empresarial Turístico. Recuperado de: [https://www.anahuac.mx/mexico/cicotur/sites/default/files/2020-05/Doc14\\_Cicotur\\_Estimacion\\_afectaciones\\_turismo\\_mexicano\\_Covid19.pdf](https://www.anahuac.mx/mexico/cicotur/sites/default/files/2020-05/Doc14_Cicotur_Estimacion_afectaciones_turismo_mexicano_Covid19.pdf)
- Gobierno del Estado de Quintana Roo (2005). Acuerdo por lo que se ordena 2 la extinción del Fideicomiso Caleta de Xel-Ha y del Caribe (FIDECARIBE). Tomo II. Decreto por el que se crea el 12 instituto del Patrimonio Inmobiliario de la Administración Publica del Estado de Quintana Roo. Recuperado de: <http://transparencia.groo.gob.mx/documentos/2017/03/f629b8d997b18a209b4e4389e71a46af.pdf>
- Hosteltur (2017). Ranking de las 50 mayores cadenas hoteleras del mundo. Edición España. Marriott International lidera la clasificación. Recuperado de: [https://www.hosteltur.com/123376\\_ranking-50-mayores-cadenas-hoteleras-mundo.html](https://www.hosteltur.com/123376_ranking-50-mayores-cadenas-hoteleras-mundo.html)
- Instituto Nacional de Estadística y Geografía (INEGI). “Indicadores de la Actividad Turística”. INEGI. <https://www.inegi.org.mx/temas/itat/>

- López Vargas, H. (s.f.) *El turismo según el modelo Fonatur*. UNAM. [Archivo PDF]. <https://cedocvirtual.sectur.gob.mx/janium/Documentos/14392.pdf>
- Martínez Martín, Abel Fernando (2011). *Reflexiones en torno al sistema mundo de Immanuel Wallerstein*. Revista historia y memoria, vol.2, p. 211-220. ISSN: 2027-5137. Disponible en: <https://www.redalyc.org/articulo.oa?id=325127478010>
- MELGOSA ARCOS, F. J. “Turismo, medio ambiente y desarrollo sostenible” en la obra colectiva “Estudios de Derecho y Gestión Ambiental” (Tomo I), Ed. Fundación Cultural Santa Teresa y Junta de Castilla y León, 1999, págs. 449 a 476. Recuperando de: [https://gredos.usal.es/bitstream/handle/10366/122461/DDAFP\\_MelgosaArcos\\_Turismo\\_medioambienteydesarrollo;sequence=1](https://gredos.usal.es/bitstream/handle/10366/122461/DDAFP_MelgosaArcos_Turismo_medioambienteydesarrollo;sequence=1)
- Muñoz, Ignacio (2012). *¿Sistemas-Mundo o Sistema Mundial? El debate Wallerstein/Gunder Frank y la utopística latinoamericana*. Recuperando de: [https://www.researchgate.net/publication/299506838\\_Sistemas-Mundo\\_o\\_Sistema\\_Mundial\\_El\\_debate\\_WallersteinGunder\\_Frank\\_y\\_la\\_utopistica\\_lati\\_noamericana](https://www.researchgate.net/publication/299506838_Sistemas-Mundo_o_Sistema_Mundial_El_debate_WallersteinGunder_Frank_y_la_utopistica_lati_noamericana)
- Osorio, Jaime. (2015). El sistema-mundo de Wallerstein y su transformación: Una lectura crítica. *Argumentos* (México, D.F.), 28(77). Recuperado de [http://www.scielo.org.mx/scielo.php?script=sci\\_arttext&pid=S0187-57952015000100007&lng=es&tlng=es](http://www.scielo.org.mx/scielo.php?script=sci_arttext&pid=S0187-57952015000100007&lng=es&tlng=es).
- Ruiz, J.A. (s.f.). El Turismo Cultural: Luces y Sombras. Instituto de Estudios Turísticos. Secretaría de Estado de Comercio, Turismo y PYMES, pp. 43-45. Recuperado de: [https://turismo.janium.net/janium/Objetos/REVISTAS\\_ESTUDIOS\\_TURISTICOS/79330.pdf](https://turismo.janium.net/janium/Objetos/REVISTAS_ESTUDIOS_TURISTICOS/79330.pdf)
- Salazar, Noel B. (2006). *Antropología del turismo en países en desarrollo: Análisis crítico de las culturas, poderes e identidades generados por el turismo*. Universidad de Pennsylvania. Recuperado de: <http://www.scielo.org.co/pdf/tara/n5/n5a06.pdf>
- Santos, Theotonio dos (1998). La teoría de la dependencia un balance histórico y teórico. *En libro: Los retos de la globalización. Ensayo en homenaje a Theotonio Dos Santos*. Francisco López Segre (ed.). UNESCO, Caracas, Venezuela, p. 5. Recuperado de: <http://bibliotecavirtual.clacso.org.ar/ar/libros/unesco/santos.rtf>

- Secretaría de Turismo (2019). Plan Maestro de Turismo Sustentable 2030, Quintana Roo. Recuperado de: [https://sedeturqroo.gob.mx/pmts2030/plan\\_maestro.html](https://sedeturqroo.gob.mx/pmts2030/plan_maestro.html)
- Secretaria de Turismo (2018). Indicadores Turísticos Enero - diciembre 2018. Dirección de Planeación y Política Turística. Recuperado de: <https://sedeturqroo.gob.mx/ARCHIVOS/indicadores/Indicador-Tur-Dic-2018.pdf>
- Secretaría de Turismo (2018). *Nuestro Turismo, el gran motor de la Economía Nacional*. Turismo 2040. Política Turística de Estado. 5 objetivos de Política Pública. SECTUR. México. Recuperado de: [https://www.gob.mx/cms/uploads/attachment/file/412719/Turismo\\_2040\\_Poli\\_tica\\_Turistica\\_de\\_Estado.pdf](https://www.gob.mx/cms/uploads/attachment/file/412719/Turismo_2040_Poli_tica_Turistica_de_Estado.pdf)
- Secretaría de Turismo (2019). El ingreso de divisas turísticas alcanzó los 15 mil 666 millones de dólares en el periodo enero-agosto. Gobierno de México. Comunicado 130/2019. Recuperado de: <https://www.gob.mx/sectur/prensa/el-ingreso-de-divisas-turisticas-alcanzo-los-15-mil-666-millones-de-dolares-en-el-periodo-enero-agosto>
- Secretaria de Turismo. (25 de febrero de 2019). Estrategia Nacional de Turismo 2019-2024 tendrá un sentido democrático: Miguel Torruco. Gobierno de México. Recuperado de: <https://www.gob.mx/sectur/prensa/estrategia-nacional-de-turismo-2019-2024-tendra-un-sentido-democratico-miguel-torruco>
- Secretaria de Turismo (s.f). Sistemas de Cuentas Nacionales de México. Cuenta Satélites del Turismo de México. Metodología, pp. 1-19. INEGI. Recuperado de: [https://www.snieg.mx/DocAcervoINN/documentacion/inf\\_Nvo\\_Acervo/SNIE/SCNM\\_Cuenta\\_satelite\\_1993/SCNMmetodologias\\_CST1993.pdf](https://www.snieg.mx/DocAcervoINN/documentacion/inf_Nvo_Acervo/SNIE/SCNM_Cuenta_satelite_1993/SCNMmetodologias_CST1993.pdf)
- Saracho, Federico J. (2020). El sistema-mundo capitalista y la crisis ambiental. Medio Ambiente. Recuperado de: <https://medioambiente.nexos.com.mx/el-sistema-mundo-capitalista-y-la-crisis-ambiental/>
- Viaje a la sostenibilidad. (s.f.) Declaración de Manila sobre el Turismo Mundial. Recuperando de: <https://viajealasostenibilidad.org/documentos/declaracion-de-manila-sobre-el-turismo-mundial/>
- VIII Legislatura del Estado de Quintana Roo, (1998). Dictamen del Decreto 178. Por el que se autoriza al ejecutivo del estado para incorporar al Patrimonio Fiduciario del Fideicomiso caleta de Xel-ha y del Caribe, una superficie de 39,500-00- 00 hectáreas, propiedad del



gobierno del estado de Quintana Roo que constituyen el corredor turístico punta Herrero-Xcalac (Costa Maya), cedidas por el Gobierno Federal del Estado de Quintana Roo, según acuerdo publicado en el diario oficial de la federación el 29 de noviembre de 1994, mediante aportación a título gratuito de los bienes y afectación fiduciaria en el fideicomiso referido.

Recuperado

de:

[http://documentos.congresoqroo.gob.mx/historial/08\\_legislatura/decretos/3anio/2PO/dec178/D0819981215178.pdf](http://documentos.congresoqroo.gob.mx/historial/08_legislatura/decretos/3anio/2PO/dec178/D0819981215178.pdf)

Varisco, Cristina. (2008). Desarrollo Turístico y Desarrollo Local: La Competitividad de los Destinos Turísticos de Sol y Playa [Tesis de Maestría en Ciencias Sociales, Universidad Nacional de Mar del Plata]. [http://nulan.mdp.edu.ar/550/1/varisco\\_c.pdf](http://nulan.mdp.edu.ar/550/1/varisco_c.pdf)